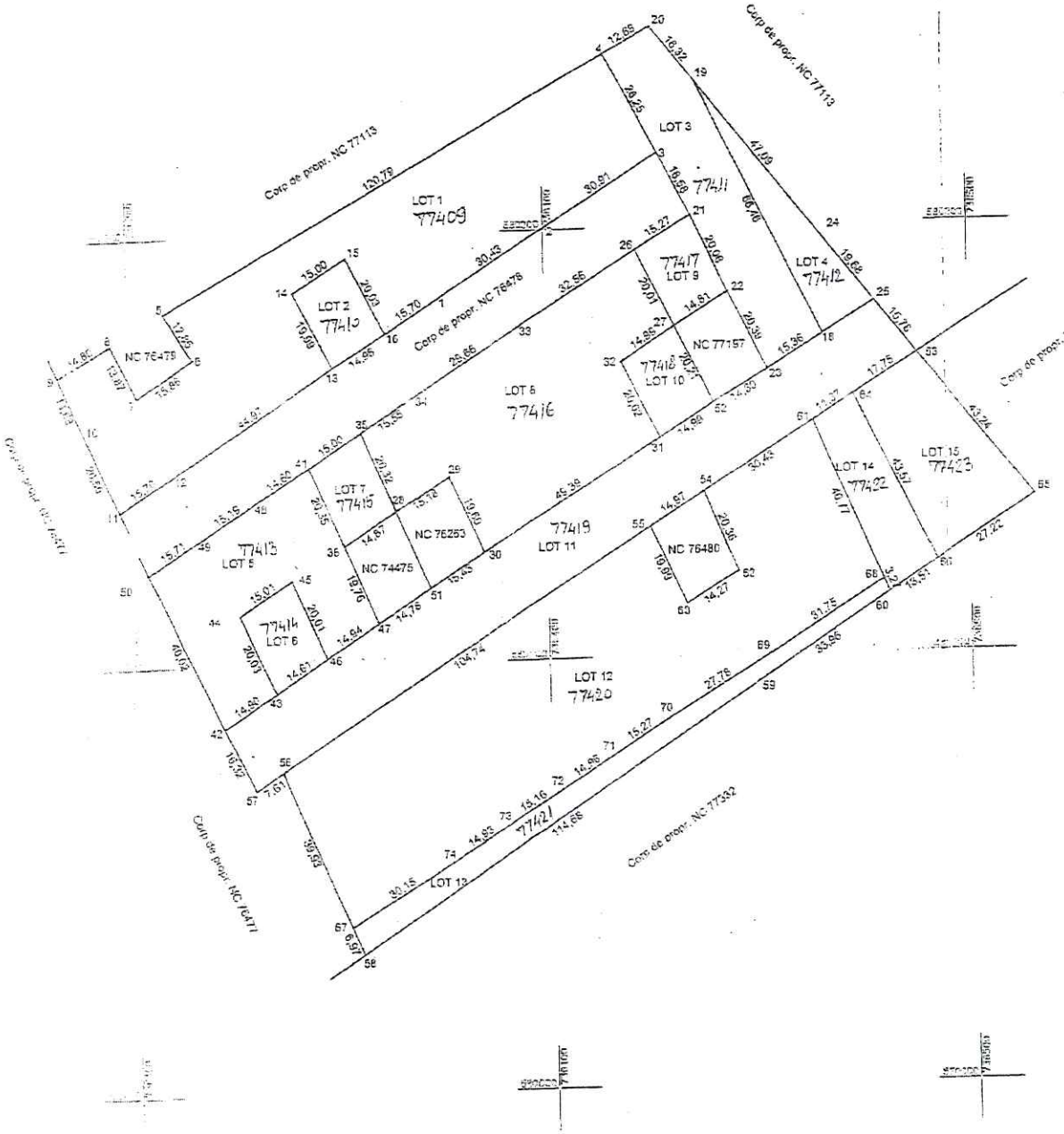

PLAN DE AMPLASAMENT SI DELIMITARE A IMOBILULUI CU PROPUNEREA DE DEZLIPIRE

Scara 1: 1000

Nr. cadastral	Suprafata masurata a imobilului [mp]	Adresa imobilului
77198	22364	mun. Husi, Calea Zorilor Dric 2, jud. Vaslui

Cartea Funciara nr.	77198	UAT	HUSI

N

Preşedinte de şedinţă,
Georgel Dumitrel

Secretarul Municipiului Huşi,
jr. Monica Dumitrascu

Situatia actuala (inainte de dezlipire)				Situatia viitoare (dupa dezlipire)			
Nr. cadastral	Suprafata [mp]	Categoria de folosinta	Descrierea imobilului	Nr. cadastral	Suprafata [mp]	Categoria de folosinta	Descrierea imobilului
77198	22364	A		77409	4120	A	LOT 1
				77410	399	A	LOT 2
				77411	1250	A	LOT 3
				77412	475	A	LOT 4
				77413	1499	A	LOT 5
				77414	294	A	LOT 6
				77415	300	A	LOT 7
				77416	2553	A	LOT 8
				77417	300	A	LOT 9
				77418	300	A	LOT 10
				77419	3006	A	LOT 11
				77420	5719	A	LOT 12
				77421	744	A	LOT 13
				77422	541	A	LOT 14
				77423	976	A	LOT 15
Total	22364			Total	22364		

Executant: Ing. Mihaela Todelia

Confirm executarea masuratorilor la teren, corectitudinea informarii documentelor cadastrale si corespondenta acesteia cu realitatea din teren

Data: 12.11.2018

Inspector:

OFICIUL DE CADASTRU SI PUBLICITATE IMOBILIARA VASLUI
Inginer Mihaela Todelia
Vizat spre neschimbare

Confirm inaintarea imobilului in baza de date a OCPI si atribuirea numarului cadastral

Data: 21 DEC 2018

ANEXA 2.

PLAN DE AMPLASAMENT SI DELIMITARE A IMOBILULUI

Scara 1: 1000

Nr. cadastral	Suprafata masurata	Adresa imobilului
77409	4120 mp	mun. Husi, Calea Zona Dric 2, jud. Vaslui

Cartea Funciara nr.		UAT	HUSI

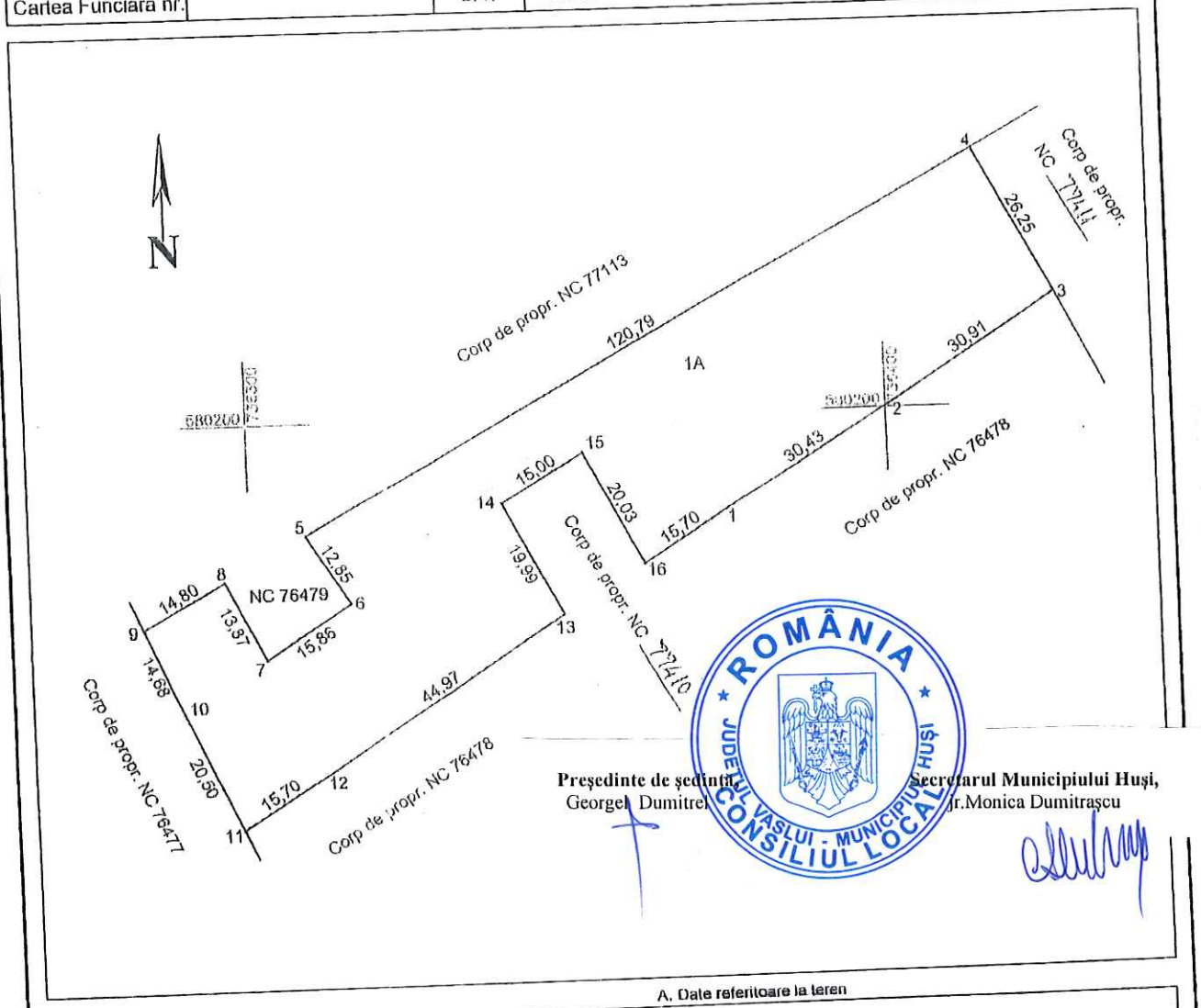

Preşedinte de şedinţă,
Georgel Dumitrel

Secretarul Municipiului Huşi,
jr.Monica Dumitraşcu

ROMÂNIA
JUDEŢUL VASLUI - MUNICIPIUL HUŞI
CONSILIUL LOCAL

A. Date referitoare la teren

Nr. parcela	Categoria de folosinta	Suprafata [mp]	Mentiuni
1	A	4120	
Total		4120	

B. Date referitoare la constructii

Cod constr.	Destinatia	Suprafata construita la sol [mp]	Mentiuni
Total			

Suprafata totala masurata a imobilului = 4120 mp

Suprafata din act = mp

Executant: Ing. Mihaiela Todeila

Confirm executarea masuratorilor la teren, corectitudinea intocmirii documentatiei cadastrale si corespondenta acesteia cu realitatea din teren

Data: 12.11.2018

Inspector: OFICIUL DE CADASTRU ŞI PUBLICITATE IMOBILIARĂ Vaslui
Inginer Mihaela Todeila

Confirm introducerea imobilului in baza de date integrata si a si atribuirea numarului cadastral.

Data: 21 DEC 2018

PLAN DE AMPLASAMENT SI DELIMITARE A IMOBILULUI ANEXA 3

Scara 1: 500

Nr. cadastral	Suprafata masurata	Adresa imobilului
77410	299 mp	mun. Husi, Calea Zona Dric 2, jud. Vaslui

Cartea Funciara nr.		UAT	HUSI

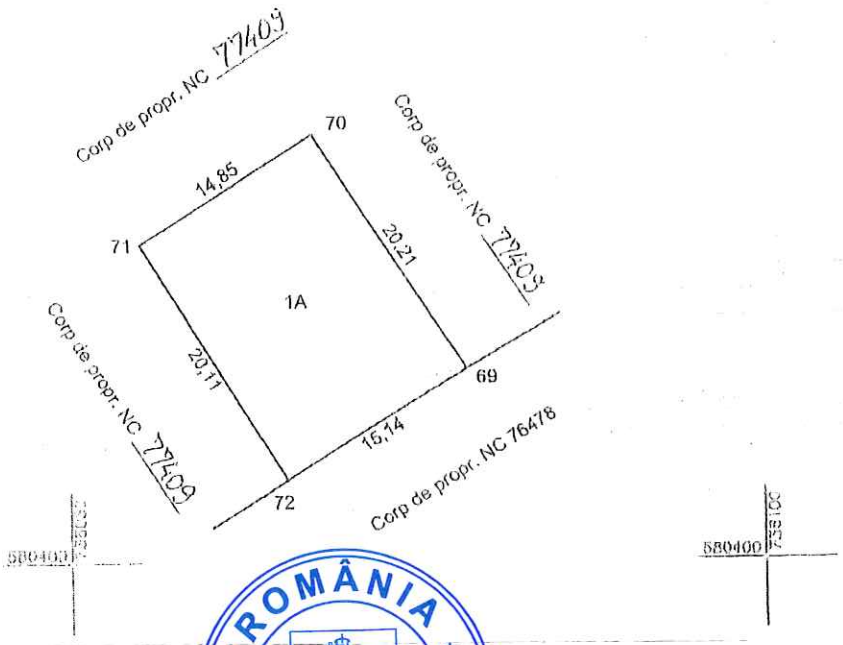

Preşedinte de şedinţă,
Georgel Dumitrel

Secretarul Municipiului Huşi,
jr. Monica Dumitraşcu

ROMÂNIA JUDEȚUL VASLUI - MUNICIPIUL HUȘI CONSILIUL LOCAL

A. Date referitoare la teren

Nr. parcela	Categoria de folosinta	Suprafata [mp]	Mentiuni
1	A	299	(LOT 234 DRIC 2)
Total		299	

B. Date referitoare la constructii

Cod constr.	Destinatia	Suprafata construita la sol (mp)	Mentiuni
Total			

Suprafata totala masurata a imobilului = 299 mp

Suprafata din act = mp

Executant: ing. Mihaiela Todellan

Confirm executarea masuratorilor la teren, corectitudinea intocmirii documentatiei cadastrale si corespondenta acesteia cu realitatea din teren

Data: 12.11.2018

Inspector: ing. Mihaiela Todellan

Confirm introducerea imobilului in baza de date integrata si si atribuirea numarului cadastral

Data: 21. DEC. 2018

PLAN DE AMPLASAMENT SI DELIMITARE A IMOBILULUI

Scara 1: 1000

ANEXA 4

Nr. cadastral	Suprafata masurata	Adresa imobilului
77411	1250 mp	mun. Husi, Calea Zona Dric 2, jud. Vaslui

Cartea Funciara nr.		UAT	HUSI

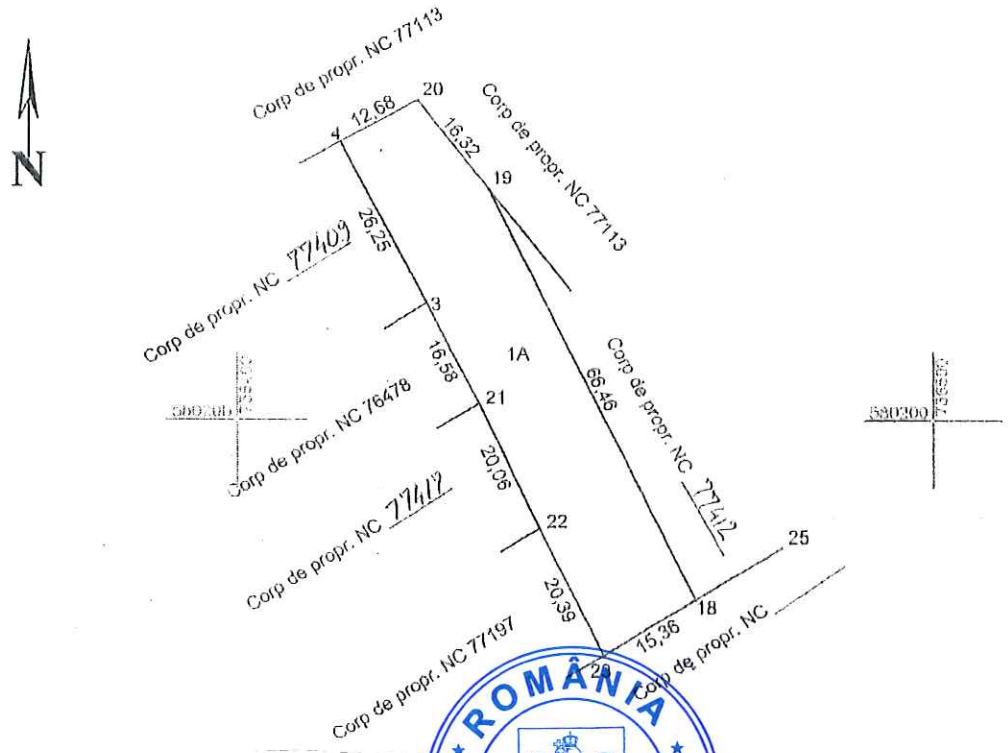

Preşedinte de şedinţă
Georgel Dumitrel

Secretarul Municipiului Huşi,
jr. Monica Dumitraşcu

ROMÂNIA
JUDEȚUL VASLUI - MUNICIPIUL HUȘI
CONSILIUL LOCAL

A. Date referitoare la teren

Nr. parcela	Categoria de folosinta	Suprafata (mp)	Mentiuni
1	A	1250	
Total		1250	

B. Date referitoare la constructii

Cod constr.	Destinatia	Suprafata construita la sol (mp)	Mentiuni
Total			

Suprafata totala masurata a imobilului = 1250 mp

Suprafata din act = mp

Executant: ing. Mihaiela Todeila

Confirm executarea masuratorilor la teren, corectitudinea intocmirii documentatiei cadastrale si corespondenta acesteia cu realitatea din teren

Data: 12.11.2018

Inspector: OFICIUL DE CADASTRU ȘI PUBLICITATE IMOBILIARĂ VASLUI

Confirm introducerea imobilului in baza de date integrata si si atribuirea numarului cadastral

Data: 21 DEC. 2018

PLAN DE AMPLASAMENT SI DELIMITARE A IMOBILULUI

Scara 1: 1000

ANEXA 5

Nr. cadastral	Suprafata masurata	Adresa imobilului
77412	475 mp	mun. Husi, Calea Zona Dric 2, jud. Vaslui

Cartea Funciara nr.		UAT	HUSI

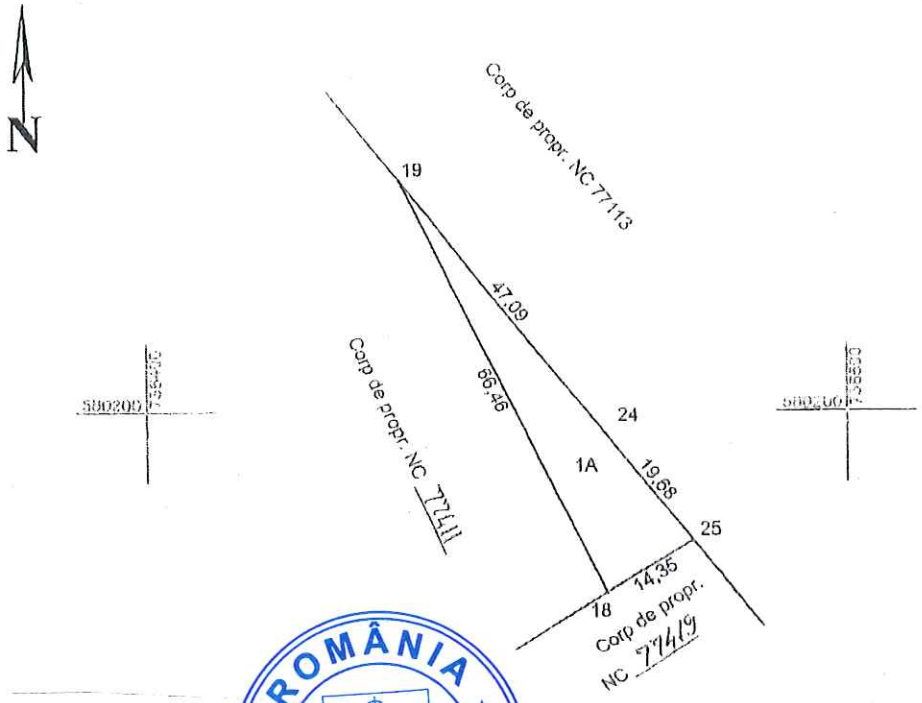

Preşedinte de şedinţă,
Georgel Dumitrel

Secretarul Municipiului Huşi,
H.Monica Dumitraşcu

ROMÂNIA JUDEȚUL VASLUI - MUNICIPIUL HUȘI CONSILIUL LOCAL

A. Date referitoare la teren

Nr. parcela	Categoria de folosinta	Suprafata (mp)	Mentiuni
1	A	475	
Total		475	

B. Date referitoare la constructii

Cod constr.	Destinatia	Suprafata construita la sol (mp)	Mentiuni
Total			

Suprafata totala masurata a imobilului = 475 mp

Suprafata din act = mp

Executant: ing. Mihaiela Todeila

Confirm executarea masuratorilor la teren, corectitudinea intocmirii documentatiei cadastrale si corespondenta acesteia cu realitatea din teren

Data: 12.11.2018

Inspector: OFICIUL DE CADASTRU SI PUBLICITATE IMOBILIARA VASLUI
Inginer Mihaela Pădureanu
consilier

Confirm introducerea imobilului in baza de date integrata a ...
si atribuirea numarului cadastral.

Data: 21 DEC. 2018

35

PLAN DE AMPLASAMENT SI DELIMITARE A IMOBILULUI

Scara 1: 1000

ANEXA 6

Nr. cadastral	Suprafata masurata	Adresa imobilului
77413	1493 mp	mun. Husi, Calea Zona Dric 2, jud. Vaslui

Cartea Funciara nr.		UAT	HUSI

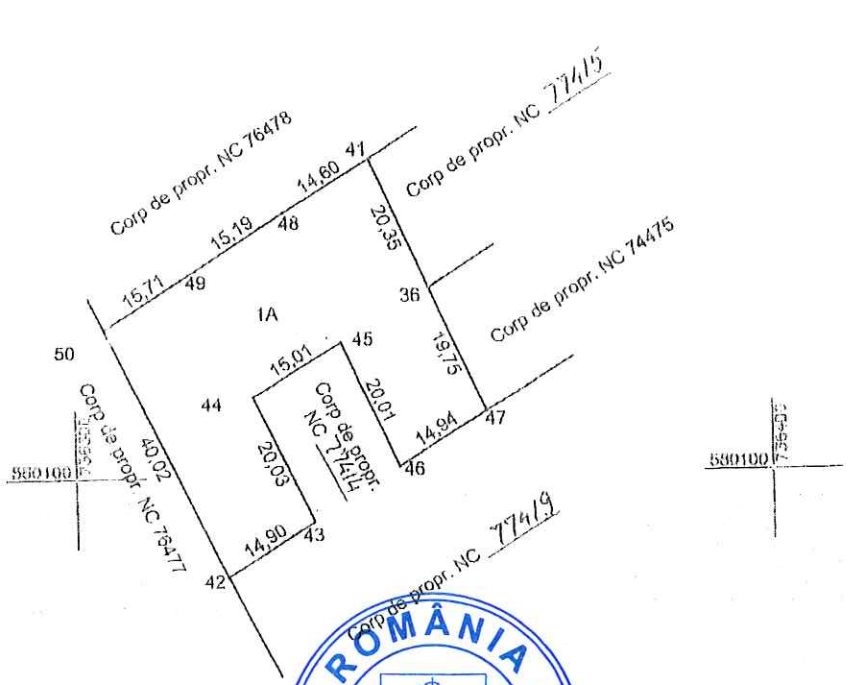

Preşedinte de şedinţă,
Georgel Dumitrel

Secretarul Municipiului Huşi,
jr.Monica Dumitraşcu

ROMÂNIA
JUDEȚUL VASLUI - MUNICIPIUL HUȘI
CONSILIUL LOCAL

A. Date referitoare la teren

Nr. parcela	Categoria de folosinta	Suprafata [mp]	Mentiuni
1	A	1493	
Total		1493	

B. Date referitoare la constructii

Cod constr.	Destinatia	Suprafata construita la sol [mp]	Mentiuni
Total			

Suprafata totala masurata a imobilului = 1493 mp

Suprafata din act = mp

Executant: ing. Mihaiela Todejla

Confirm executarea masuratorilor la teren, corectitudinea intocmirii documentatiei cadastrale si corespondenta acesteia cu realitatea din teren

Data: 12.11.2018

Inspector: OFICIUL DE CADASTRU ȘI PUBLICITATE IMOBILIARĂ VASLUI
Inginer Mihaela Prăjoiteanu
Consilier

Confirm introducerea imobilului in baza de date integrala si si atribuirea numarului cadastral.

Data: 21 DEC. 2018

PLAN DE AMPLASAMENT SI DELIMITARE A IMOBILULUI

Scara 1: 500

ANEXA 7

Nr. cadastral	Suprafata masurata	Adresa imobilului
7744	294 mp	mun. Husi, Calea Zona Dric 2, jud. Vaslui

Cartea Funciara nr.		UAT	HUSI

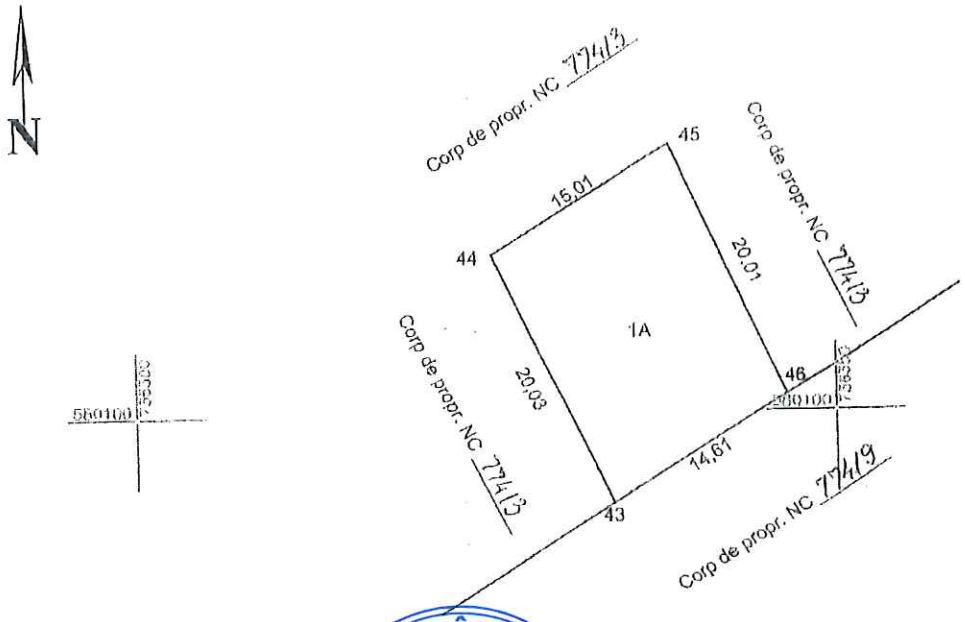

Preşedinte de şedinţă,
Georgel Dumitrel

Secretarul Municipiului Huşi,
jr.Monica Dumitraşcu

ROMÂNIA
JUDEȚUL VASLUI - MUNICIPIUL HUȘI
CONSILIUL LOCAL

A. Date referitoare la teren

Nr. parcela	Categoria de folosinta	Suprafata [mp]	Mentiuni
1	A	294	(LOT 179 DRIC 2)
Total		294	

B. Date referitoare la constructii

Cod constr.	Destinatia	Suprafata construita la sol [mp]	Mentiuni
Total			

Suprafata totala masurata a imobilului = 294 mp
Suprafata din act = mp

Executant: ing. Mihaiela Todeila

Confirm executarea masuratorilor la teren, corectitudinea intocmirii documentatiei cadastrale si corespondenta acesteia cu realitatea din teren

Data: 12.11.2018

Inspector: OFICIUL DE CADASTRU SI PUBLICITATE IMOBILIARA VASLUI
Inginer Mihaela Hle... consilier

Confirm introducerea imobilului in baza de date integrate si atribuirea numarului cadastral

Data: 21 DEC. 2018

PLAN DE AMPLASAMENT SI DELIMITARE A IMOBILULUI

Scara 1: 500

ANEXA 5

Nr. cadastral	Suprafata masurata	Adresa imobilului
77415	300 mp	mun. Husi, Calea Zona Dric 2, jud. Vaslui

Cartea Funciara nr.		UAT	HUSI



Presedinte de ședință,
Georgel Dumitrel

Secretarul Municipiului Huși,
jr.Monica Dumitrașcu

ROMÂNIA
JUDEȚUL VASLUI - MUNICIPIUL HUȘI
CONSILIUL LOCAL

A. Date referitoare la teren

Nr. parcela	Categoria de folosinta	Suprafata [mp]	Mentiuni
1	A	300	(LOT 194 DRIC 2)
Total		300	

B. Date referitoare la constructii

Cod constr.	Destinatia	Suprafata construita la sol [mp]	Mentiuni
Total			

Suprafata totala masurata a imobilului = 300 mp

Suprafata din act = mp

Executant: Ing. Mihaiela Todeila

Confirm executarea masuratorilor la teren, corectitudinea intocmirii documentatiei cadastrale si corespondenta acesteia cu realitatea din teren

Data: 12.11.2018

Inspector: OFICIUL DE CADASTRU SI PUBLICITATE IMOBILIARA VASLUI
Inginer Mihaela Ploteanu
consilier

Confirm introducerea imobilului in baza de date integrala si si atribuirea numarului cadastral

Data: 21 DEC. 2018

PLAN DE AMPLASAMENT SI DELIMITARE A IMOBILULUI

Scara 1: 1000

ANEXA 3

Nr. cadastral	Suprafata masurata	Adresa imobilului
77416	2553 mp	mun. Husi, Calea Zona Dric 2, jud. Vaslui

Cartea Funciara nr.		UAT	HUSI

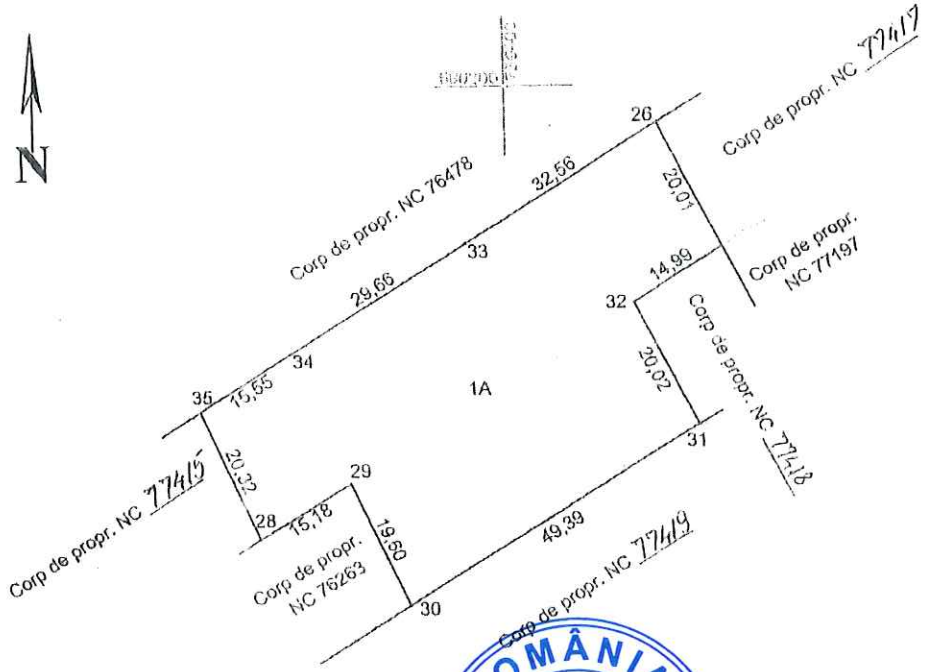

Preşedinte de şedinţă,
Georgel Dumitrel

Secretarul Municipiului Huşi,
jr.Monica Dumitrascu

ROMÂNIA
JUDEȚUL VASLUI - MUNICIPIUL HUȘI
CONSILIUL LOCAL

A. Date referitoare la teren

Nr. parcela	Categoria de folosinta	Suprafata [mp]	Mentiuni
1	A	2553	
Total		2553	

B. Date referitoare la constructii

Cod constr.	Destinatia	Suprafata construita la sol [mp]	Mentiuni
Total			

Suprafata totala masurata a imobilului = 2553 mp

Suprafata din act = mp

Executant: ing. Mihaiela Todeila

Confirm executarea masuratorilor la teren, corectitudinea intocmirii documentatiei cadastrale si corespondenta acesteia cu realitatea din teren

Data: 12.11.2018

Inspector: Inginer Mihaela Plămădă
consilier

Confirm introducerea imobilului in baza de date integrata si si atribuirea numarului cadastral

Data: 21 DEC. 2018

OFICIUL DE CADASTRU SI PUBLICITATE IMOBILIARA VASLUI

PLAN DE AMPLASAMENT SI DELIMITARE A IMOBILULUI

Scara 1: 500

ANEXA 1

Nr. cadastral	Suprafata masurata	Adresa imobilului
77417	300 mp	mun. Husi, Calea Zona Dric 2, jud. Vaslui

Cartea Funciara nr.		UAT	HUSI

ROMÂNIA
JUDEȚUL VASLUI - MUNICIPIUL HUȘI
CONSILIUL LOCAL

Președinte de ședință,
Georgel Dumitru

Secretarul Municipiului Huși,
jr.Monica Dumitrașcu

A. Date referitoare la teren

Nr. parcela	Categoria de folosinta	Suprafata [mp]	Mentiuni
1	A	300	(LOT 188 DRIC 2)
Total		300	

B. Date referitoare la constructii

Cod constr.	Destinatia	Suprafata construita la sol [mp]	Mentiuni
Total			

Suprafata totala masurata a imobilului = 300 mp

Suprafata din act = mp

Executant: ing. Mihaiela Todeila

Confirm executarea masuratorilor la teren, corectitudinea intocmirii documentatiei cadastrale si corespondenta acesteia cu realitatea din teren

Data: 12.11.2018

Inspector:
OFICIUL DE CADASTRU SI PUBLICITATE IMOBILIARA VASLUI
Inginer Mihaela Plămădeală

Confirm introducerea imobilului in baza de date integrata si si atribuirea numarului cadastral

Data: 21 DEC 2018

PLAN DE AMPLASAMENT SI DELIMITARE A IMOBILULUI

Scara 1: 500

ANEXA II

Nr. cadastral	Suprafata masurata	Adresa imobilului
77418	300 mp	mun. Husi, Calea Zona Dric 2, jud. Vaslui

Cartea Funciara nr.		UAT	HUSI

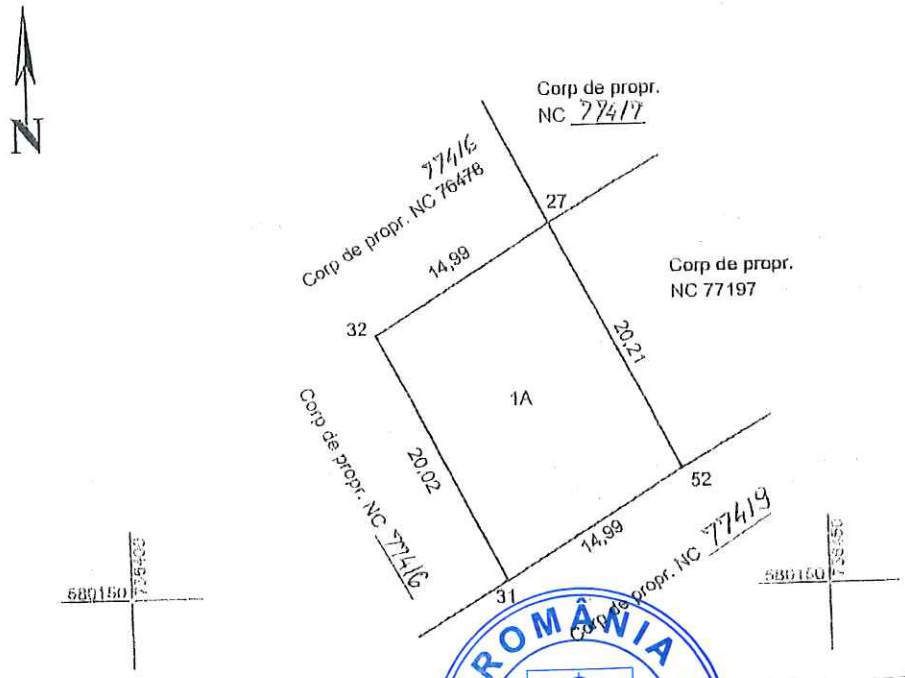

Preşedinte de şedinţă,
Georgel Dumitrel

Secretarul Municipiului Huşi,
jr. Monica Dumitraşcu

ROMÂNIA
JUDEȚUL VASLUI - MUNICIPIUL HUȘI
CONSILIUL LOCAL

A. Date referitoare la teren

Nr. parcela	Categoria de folosinta	Suprafata (mp)	Mentiuni
1	A	300	(LOT 186 DRIC 2)
Total		300	

B. Date referitoare la constructii

Cod constr.	Destinatia	Suprafata construita la sol (mp)	Mentiuni
Total			

Suprafata totala masurata a imobilului = 300 mp

Suprafata din act = mp

Executant: ing. Mihaiela Todella

Confirm executarea masuratorilor la teren, corectitudinea intocmirii documentatiei cadastrale si corespondenta acesteia cu realitatea din teren

Data: 12.11.2018

Inspector:

Confirm introducerea imobilului in baza de date integrata si si atribuirea numarului cadastral

Data: 21 DEC. 2018

PLAN DE AMPLASAMENT SI DELIMITARE A IMOBILULUI

Scara 1: 1000

ANEXA K

Nr. cadastral	Suprafata masurata	Adresa imobilului
77419	3006 mp	mun. Husi, Calea Zona Dric 2, jud. Vaslui

Cartea Funciara nr.		UAT	HUSI

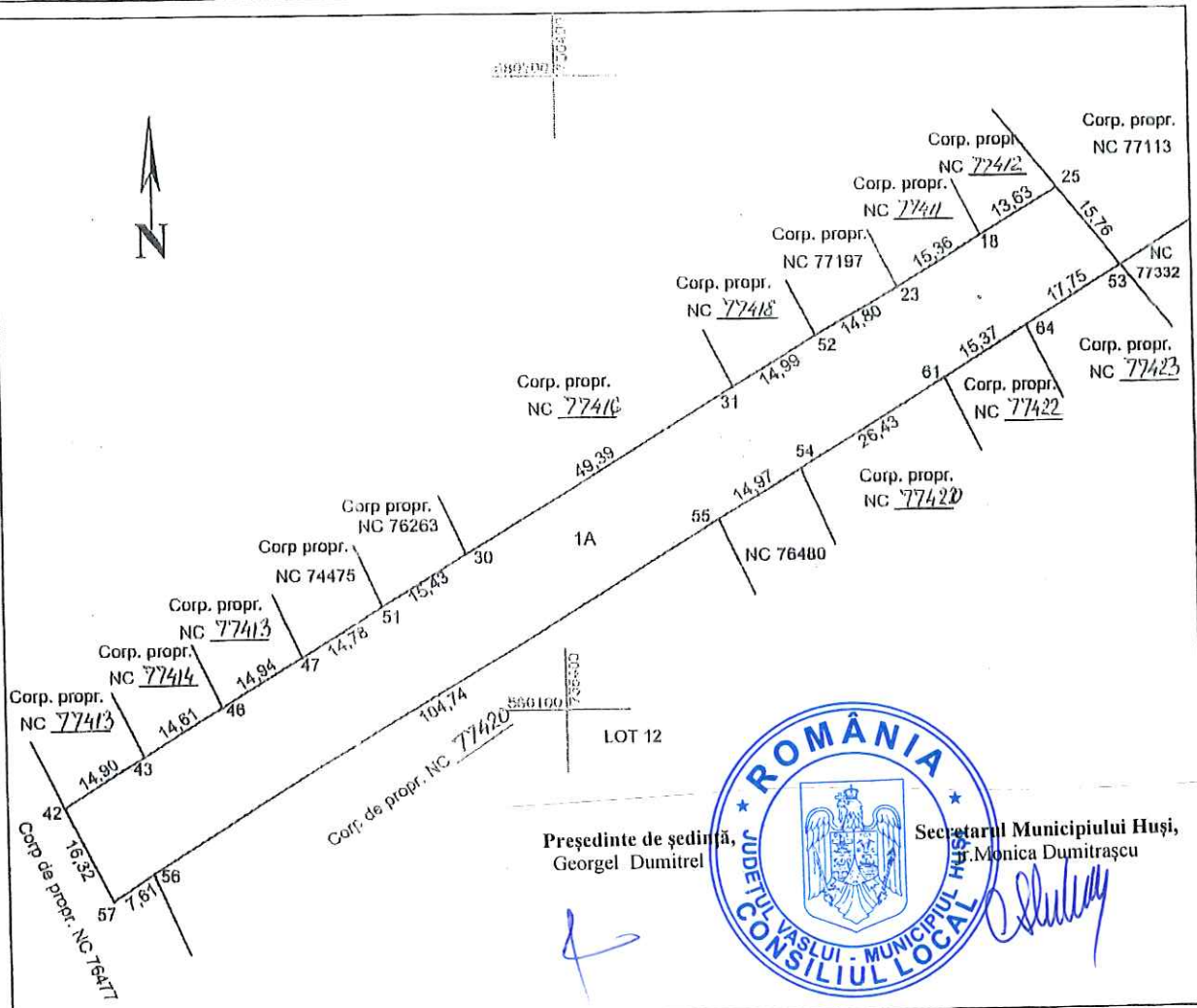

Preşedinte de şedinţă,
Georgel Dumitrel

Secretarul Municipiului Huşi,
Monica Dumitraşcu

ROMÂNIA
JUDEȚUL VASLUI - MUNICIPIUL HUȘI
CONSILIUL LOCAL

A. Date referitoare la teren

Nr. parcela	Categoria de folosinta	Suprafata [mp]	Mentiuni
1	A	3006	
Total		3006	

B. Date referitoare la constructii

Cod constr.	Destinatia	Suprafata construita la sol [mp]	Mentiuni
Total			

Suprafata totala masurata a imobilului = 3006 mp

Suprafata din act = mp

Executant: ing. Mihaiela Todeila

Confirm executarea masuratorilor la teren, corectitudinea intocmirii documentatiei cadastrale si corespondenta acesteia cu realitatea din teren

Data: 12.11.2018

Inspector din cadastru si publicitate imobiliara

Confirm introducerea imobilului in baza de date integrata si atribuirea numarului cadastral

Data: 21 DEC 2018

42

PLAN DE AMPLASAMENT SI DELIMITARE A IMOBILULUI

Scara 1: 1000

ANEXA 13

Nr. cadastral	Suprafata masurata	Adresa imobilului
77420	5719 mp	mun. Husi, Calea Zona Dric 2, jud. Vaslui

Cartea Funciara nr.		UAT	HUSI

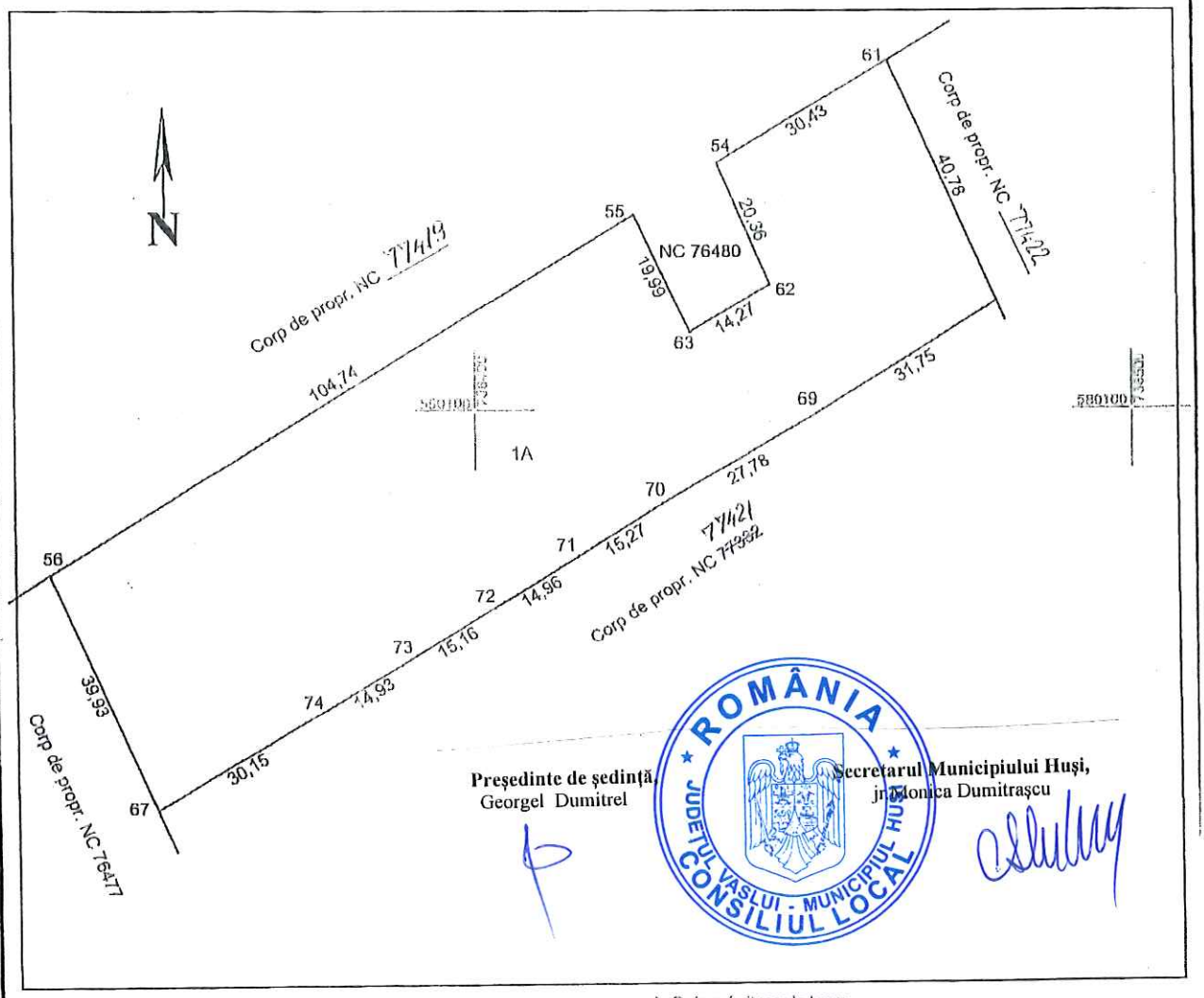

Preşedinte de şedinţă,
Georgel Dumitrel

Secretarul Municipiului Huşi,
jr. Monica Dumitraşcu

ROMÂNIA
JUDEȚUL VASLUI - MUNICIPIUL HUȘI
CONSILIUL LOCAL

A. Date referitoare la teren

Nr. parcela	Categoria de folosinta	Suprafata [mp]	Mentiuni
1	A	5719	
Total		5719	

B. Date referitoare la constructii

Cod constr.	Destinatia	Suprafata construita la sol [mp]	Mentiuni
Total			

Suprafata totala masurata a imobilului = 5719 mp

Suprafata din act = mp

Executant: ing. Mihaiela Todella

Confirm executarea masuratorilor la teren, corectitudinea intocmirii documentatiei cadastrale si corespondenta acesteia cu realitatea din teren

Data: 12.11.2018

Inspector:

Confirm introducerea imobilului in baza de date integrala si si atribuirea numarului cadastral

Data: 24 DEC. 2018

PLAN DE AMPLASAMENT SI DELIMITARE A IMOBILULUI

Scara 1: 1000

ANEXA N

Nr. cadastral	Suprafata masurata	Adresa imobilului
77424	744 mp	mun. Husi, Calea Zona Dric 2, jud. Vaslui

Cartea Funciara nr.		UAT	HUSI



Preşedinte de şedinţă,
Georgel Dumitrel

Secretarul Municipiului Huşi,
Monica Dumitraşcu

ROMÂNIA
JUDEȚUL VASLUI - MUNICIPIUL HUȘI
CONSILIUL LOCAL

A. Date referitoare la teren

Nr. parcela	Categoria de folosinta	Suprafata (mp)	Mentiuni
1	A	744	
Total		744	

B. Date referitoare la constructii

Cod constr.	Destinatia	Suprafata construita la sol (mp)	Mentiuni
Total			

Suprafata totala masurata a imobilului = 744 mp

Suprafata din act = mp

Executant: ing. Mihaiela Todeila

Confirm executarea masuratorilor la teren, corectitudinea intocmirii documentatiei cadastrale si corespondenta acesteia cu realitatea din teren

Data: 12.11.2018

Inspector:

Confirm introducerea imobilului in baza de date integrala si si atribuirea numarului cadastral

Data: 21 DEC 2018

PLAN DE AMPLASAMENT SI DELIMITARE A IMOBILULUI

Scara 1: 500

ANEXA 15

Nr. cadastral	Suprafata masurata	Adresa imobilului
77422	541 mp	mun. Husi, Calea Zona Dric 2, jud. Vaslui

Cartea Funciara nr.		UAT	HUSI

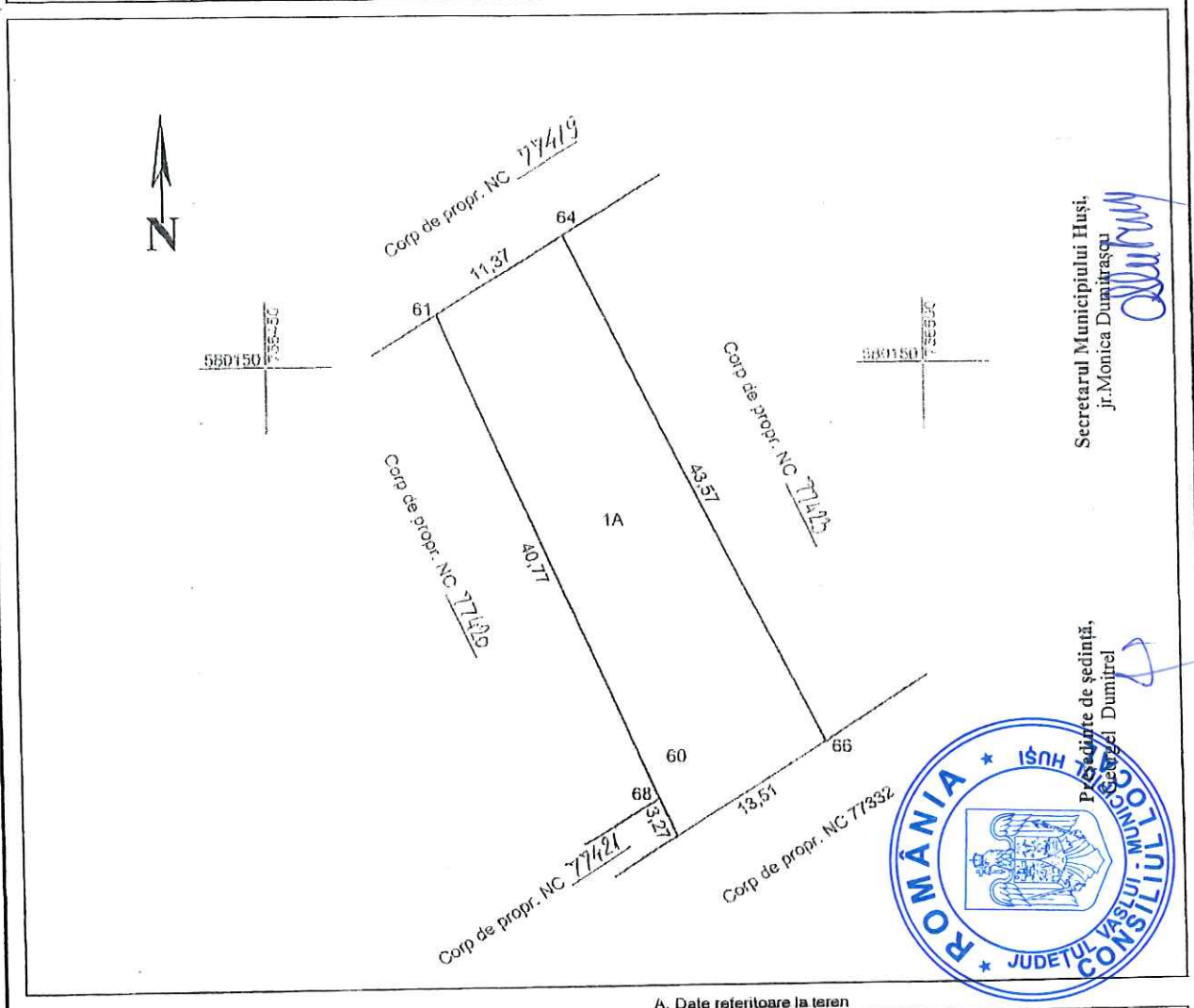

Secretarul Municipiului Huși,
jr.Monica Dumitrașcu

Președinte de ședință,
Gerel Dumitrel

ROMÂNIA * JUDEȚUL VASLUI * MUNICIPIUL HUȘI * CONSILIUL LOCAL

A. Date referitoare la teren

Nr. parcela	Categoria de folosinta	Suprafata (mp)	Mentiuni
1	A	541	
Total		541	

B. Date referitoare la constructii

Cod constr.	Destinatia	Suprafata construita la sol (mp)	Mentiuni
Total			

Suprafata totala masurata a imobilului = 541 mp

Suprafata din act = mp

Executant: ing. Mihaiela Todeila

Confirm executarea masuratorilor la teren, corectitudinea intocmirii documentatiei cadastrale si corespondenta acesteia cu realitatea din teren

Data: 12.11.2018

Inspector:

Confirm introducerea imobilului in baza de date integrala si atribuirea numarului cadastral

Data: 21 DEC 2018

PLAN DE AMPLASAMENT SI DELIMITARE A IMOBILULUI

Scara 1: 1000

ANEXA K

Nr. cadastral	Suprafata masurata	Adresa imobilului
77423	970 mp	mun. Husi, Calea Zona Dric 2, jud. Vaslui

Cartea Funciara nr.		UAT	HUSI

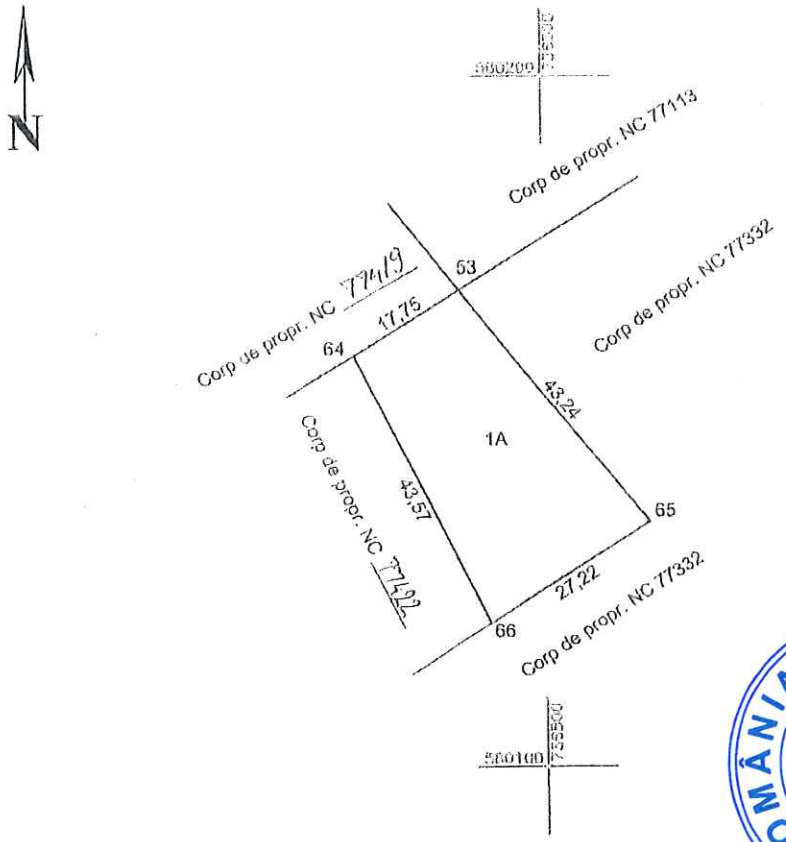

Secretarul Municipiului Huși,
jr.Monica Dumitrașcu

Președinte de ședință,
Georgel Dumitrel

ROMÂNIA * JUDEȚUL VASLUI * MUNICIPIUL HUȘI CONSILIUL LOCAL

A. Date referitoare la teren

Nr. parcela	Categoria de folosinta	Suprafata [mp]	Mentiuni
1	A	970	
Total		970	

B. Date referitoare la constructii

Cod constr.	Destinatia	Suprafata construita la sol [mp]	Mentiuni
Total			

Suprafata totala masurata a imobilului = 970 mp

Suprafata din act = mp

Executant: Ing. Mihaiela Todeila

Confirm executarea masuratorilor la teren, corectitudinea intocmirii documentatiei cadastrale si corespondenta acesteia cu realitatea din teren

Data: 12.11.2018

Inspector:

Confirm introducerea imobilului in baza de date integrata si si atribuirea numarului cadastral

Data: 21 DEC. 2018

ANEXA 1

PLAN DE AMPLASAMENT SI DELIMITARE A IMOBILULUI CU PROPUNEREA DE DEZLIPIRE

Scara 1: 1000

Nr. cadastral	Suprafata masurata a imobilului [mp]	Adresa imobilului
76484	7883	mun. Husi, Calea Zona Dric 2, jud. Vaslui

Cartea Funciara nr.	76484	UAT	HUSI

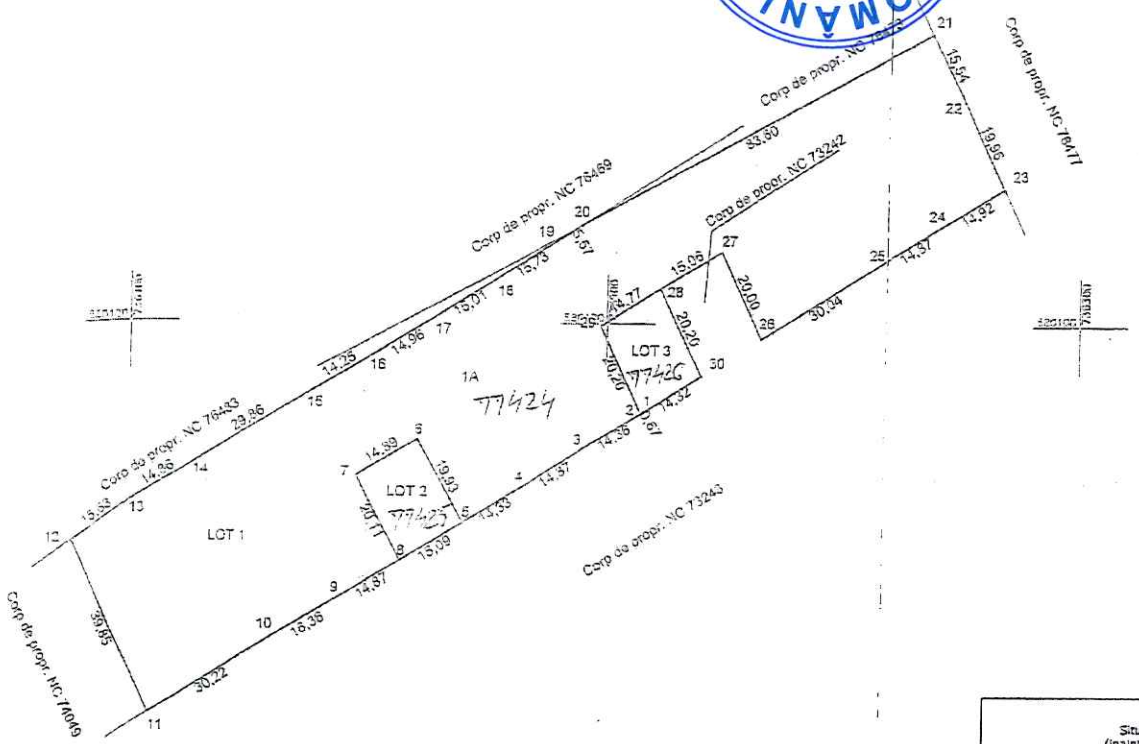

Situatia actuala (inainte de dezlipire)				Situatia viitoare (dupa dezlipire)			
Nr. cadastral	Suprafata [mp]	Categoria de folosinta	Descrierea imobilului	Nr. cadastral	Suprafata [mp]	Categoria de folosinta	Descrierea imobilului
76484	7883	A		77424	7284	A	LOT 1
				77425	300		LOT 2
				77426	299		LOT 3
Total	7883			Total	7883		

Executant: ing. Mihaiela Todeila

Certifica executarea masuratorilor din teren, concordanta inscrierii documentatiei cadastrale si corespondenta acesteia cu realitatea din teren

Data: 12.11.2018

Inspector: ing. Daniel Prunila

Certifica introducerea in baza de date integrata si a atribuirea numarului cadastral

Data:

OFICIUL DE CADASTRU SI PUBLICITATE IMOBILIARA VASLUI
Inginer Daniel Prunila
inspector cadastru

ROMANIA JUDETUL VASLUI - MUNICIPIUL HUSI CONSILIUL LOCAL

Presedinte de ședință,
Georgel Dumitrel

Secretarul Municipiului Huși,
Jr. Monica Dumitrașcu

ANEXA 1

ROMÂNIA
JUDEȚUL VASLUI
CONSILIUL LOCAL MUNICIPIUL HUȘI

Secretarul Municipiului Huși,
jr. Monica Dumitrașcu

Președinte de ședință,
Georgel Dumitrel

PLAN DE AMPLASAMENT SI DELIMITARE A IMOBILULUI

Scara 1: 1000

Nr. cadastral	Suprafata masurata a imobilului [mp]	Adresa imobilului
77424	7284	mun. Husi, Calea Zona Dric 2, jud. Vaslui

Cartea Funciara nr.		UAT	HUSI

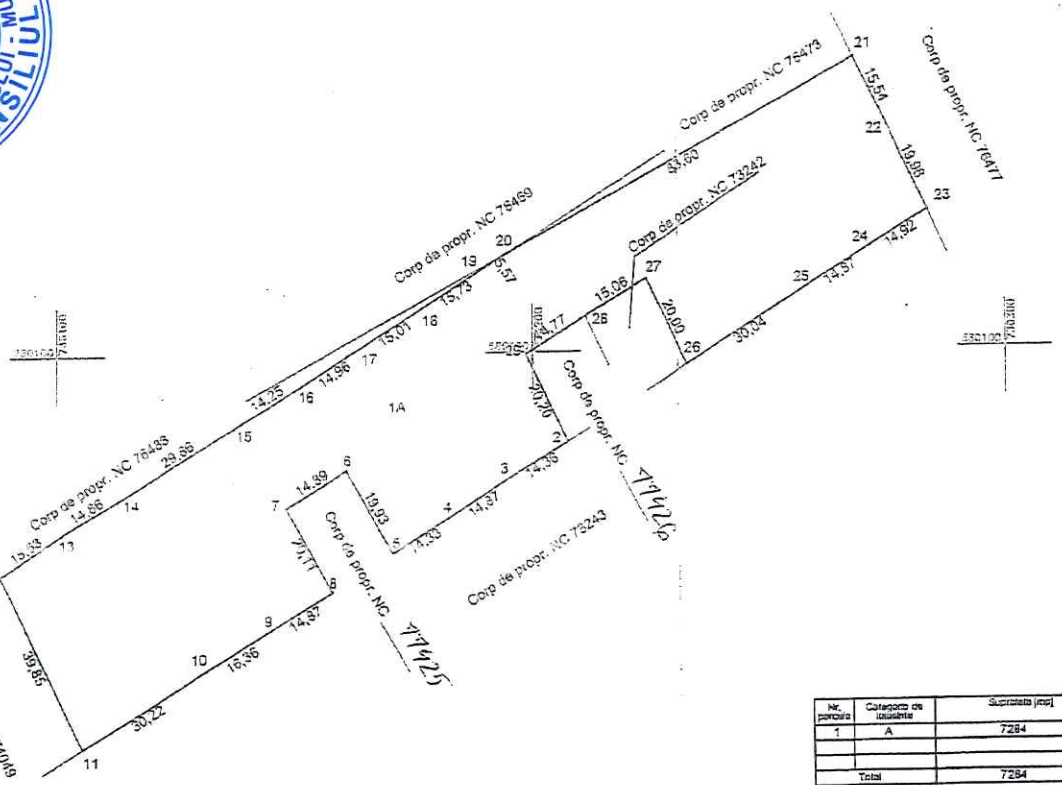

Nr. parcela	Categoria de folosinta	Suprafata [mp]	Mentiuni
1	A	7284	
	Total	7284	

B. Date referitoare la construcii

Cod constr.	Destinatia	Suprafata construita la sol [mp]	Mentiuni
	Total		

Suprafata totala masurata a imobilului = 7284 mp
Suprafata din act = mp

Executant: ing. Mihaiela Rodeila

Confirm executarea masuratorilor la teren, concordanta intre datele documentelor cadastrale si corespondenta acestora cu situatia din teren

Data: 11.11.2018

Inspector:
Inginer Daniel Dumitru
Inspector cadastru

Confirm introducerea imobilului in baza de date integrata a si atribuirea numerului cadastral

Data:

PLAN DE AMPLASAMENT SI DELIMITARE A IMOBILULUI

Scara 1: 500

ANEXA 19

Nr. cadastral	Suprafata masurata	Adresa imobilului
77424	300 mp	mun. Husi, Calea Zona Dric 2, jud. Vaslui

Cartea Funciara nr.		UAT	HUSI

ROMÂNIA
JUDEȚUL VASLUI - MUNICIPIUL HUȘI
CONSILIUL LOCAL

Președinte de ședință,
Georgel Dumitrel

Secretarul Municipiului Huși,
jr.Monica Dumitrașcu

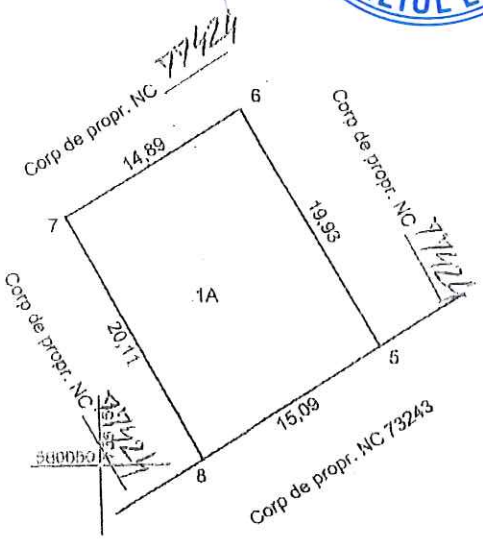

A. Date referitoare la teren

Nr. parcela	Categoria de folosinta	Suprafata (mp)	Mentiuni
1	A	300	(LOT 210 DRIC 2)
Total		300	

B. Date referitoare la constructii

Cod constr.	Destinatia	Suprafata construita la sol (mp)	Mentiuni
Total			

Suprafata totala masurata a imobilului = 300 mp
Suprafata din act = mp

Executant: Ing. Mihaiela Todeilă	Inspector:
Confirm executarea masuratorilor la teren, corectitudinea intocmirii documentatiei cadastrale si corespondenta acestela cu realitatea din teren	Confirm introducerea imobilului in baza de date integrata si si atribuirea numarului cadastral
Data: 12.11.2018	Data:

OFICIUL DE CADASTRU ȘI PUBLICITATE IMOBILIARĂ VASLUI
Inginer Daniel Prunilă
Inspector cadastru

PLAN DE AMPLASAMENT SI DELIMITARE A IMOBILULUI

Scara 1: 500

ANEXA 20

Nr. cadastral	Suprafata masurata	Adresa imobilului
77424	299 mp	mun. Husi, Calea Zona Dric 2, jud. Vaslui

Cartea Funciara nr.		UAT	HUSI

Preşedinte de şedinţă,
Georgel Dumitrel

Secretarul Municipiului Huşi,
jr.Monica Dumitraşcu

ROMÂNIA
JUDEȚUL VASLUI - MUNICIPIUL HUȘI
CONSILIUL LOCAL

A. Date referitoare la teren

Nr. parcela	Categoria de folosinta	Suprafata (mp)	Mentiuni
1	A	299	(LOT 218 DRIC 2)
Total		299	

B. Date referitoare la constructii

Cod constr.	Destinatia	Suprafata construita la sol (mp)	Mentiuni
Total			

Suprafata totala masurata a imobilului = 299 mp
Suprafata din act = mp

Executant: ing. Mihaiela Todella

Confirm executarea masuratorilor la teren, corectitudinea intocmirii documentatiei cadastrale si corespondenta acesteia cu realitatea din teren

Data: 12.11.2018

Inspector:
OFICIUL DE CADASTRU ȘI PUBLICITATE IMOBILIARĂ VASLUI
Inginer Daniel Prunila
Inspector cadastru

Confirm introducerea imobilului in baza de date integrata si si atribuirea numarului cadastral

Data:

PLAN DE AMPLASAMENT SI DELIMITARE A IMOBILULUI
CU PROPUNEREA DE DEZLIPIRE

Scara 1: 1000

Nr. cadastral	Suprafata masurata a imobilului [mp]	Adresa imobilului
76485	16576	mun. Husi, Calea Zona Dric 2, jud. Vaslui

Cartea Funciara nr	76485	UAT	HUSI

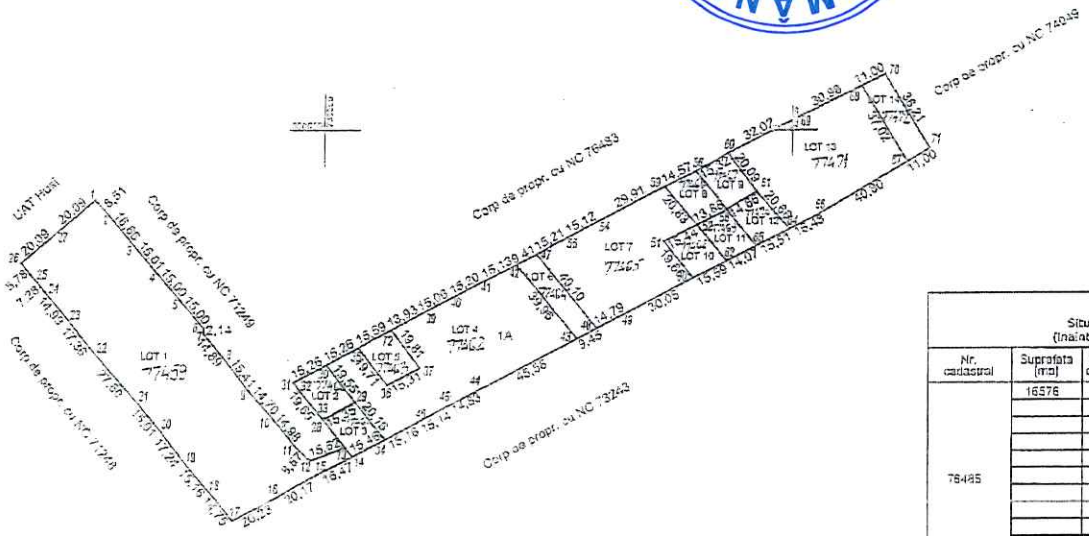

Situatia actuala (inainte de dezlipire)				Situatia viitoare (dupa dezlipire)			
Nr. cadastral	Suprafata [mp]	Categoria de folosinta	Descrierea imobilului	Nr. cadastral	Suprafata [mp]	Categoria de folosinta	Descrierea imobilului
76485	16576	A		77451	5796	A	LOT 1
				77460	297	A	LOT 2
				77461	300	A	LOT 3
				77462	3236	A	LOT 4
				77463	300	A	LOT 5
				77464	369	A	LOT 6
				77465	2082	A	LOT 7
				77466	285	A	LOT 8
				77467	300	A	LOT 9
				77468	297	A	LOT 10
				77469	267	A	LOT 11
				77470	297	A	LOT 12
				77471	2349	A	LOT 13
				77472	491	A	LOT 14
Total	16576			Total	16576		

Executant: ing. Mihaiela Todeila

Contine exclusiv informatiile culese din teren, corectitudinea datelor din documentatiei cadastrale si corespondenta acesteia cu realitatea din teren.

Data: 12.11.2018

Inspector: ing. Mihaiela Tisciano

Contine numerotarea imobilelor din cadrul de date integrat a imobilelor si atribuirea numerelor cadastrale

Data: 28 DEC 2018

Presedinte de ședință,
Georgel Dumitrel

Secretarul Municipiului Husi,
jr.Monica Dumitrașcu

ROMANIA
JUDEȚUL VASLUI - MUNICIPIUL HUȘI
CONSILIUL LOCAL

ANEXA

PLAN DE AMPLASAMENT SI DELIMITARE A IMOBILULUI

Scara 1: 1000

ANEXA 22

Nr. cadastral	Suprafata masurata	Adresa imobilului
77459	5796 mp	mun. Husi, Calea Zona Dric 2, jud. Vaslui

Cartea Funciara nr.		UAT	HUSI

Preşedinte de şedinţă,
Georgel Dumitrel

Secretarul Municipiului Huşi,
jr. Monica Dumitraşcu

ROMÂNIA JUDEȚUL VASLUI - MUNICIPIUL HUȘI CONSILIUL LOCAL

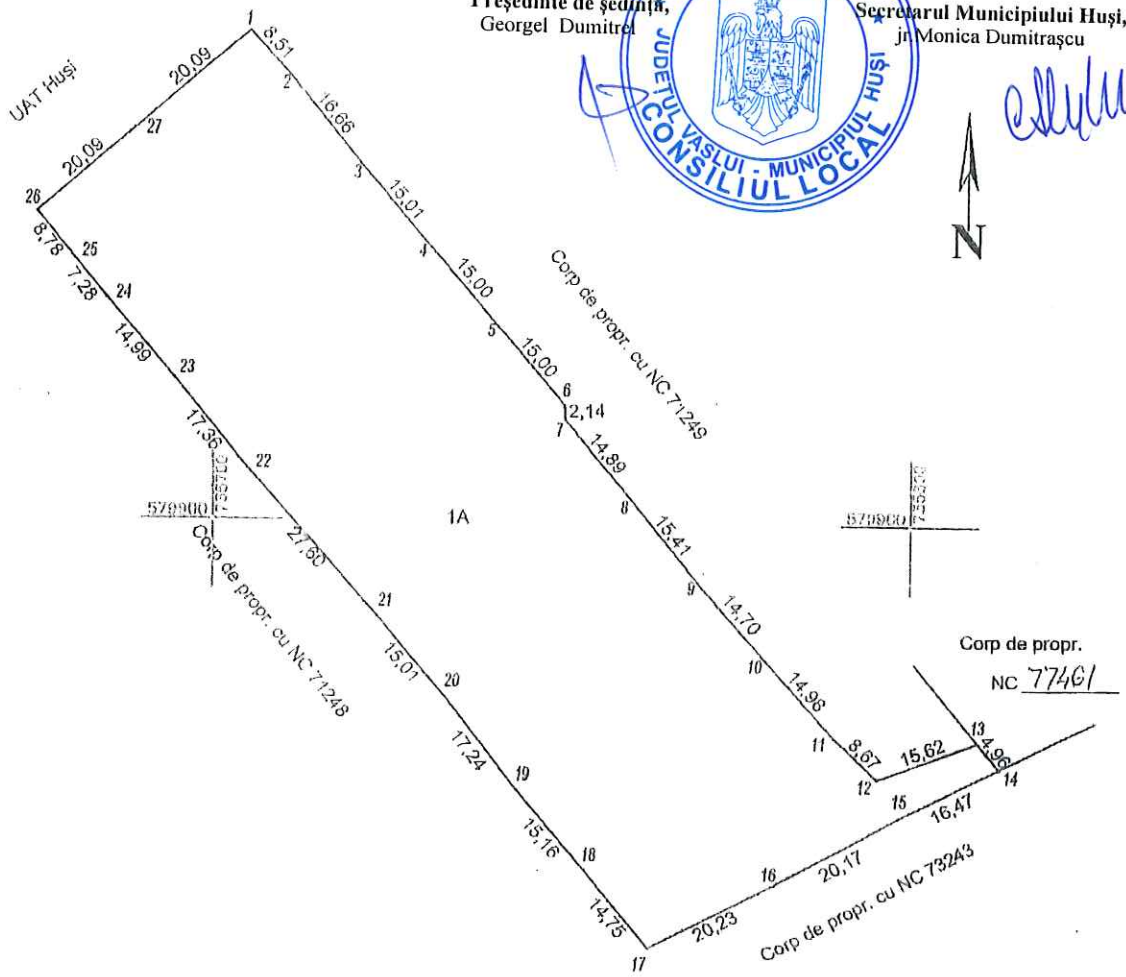

A. Date referitoare la teren

Nr. parcela	Categoria de folosinta	Suprafata (mp)	Mentiuni
1	A	5796	
Total		5796	

B. Date referitoare la constructii

Cod constr.	Destinatia	Suprafata construita la sol (mp)	Mentiuni
Total			

Suprafata totala masurata a imobilului = 5796 mp
Suprafata din act = mp

Executant: Ing. Mihaela Todeila

Confirm executarea masuratorilor la teren, corectitudinea intocmirii documentatiei cadastrale si corespondenta acesteia cu realitatea din teren

Data: 12.11.2018

Inspector:

Confirm introducerea imobilului in baza de date integrata si si atribuirea numarului cadastral

Data: 28. DEC. 2018

PLAN DE AMPLASAMENT SI DELIMITARE A IMOBILULUI

Scara 1: 500

ANEXA 5

Nr. cadastral	Suprafata masurata	Adresa imobilului
77460	297 mp	mun. Husi, Calea Zona Dric 2, jud. Vaslui

Cartea Funciara nr.		UAT	HUSI

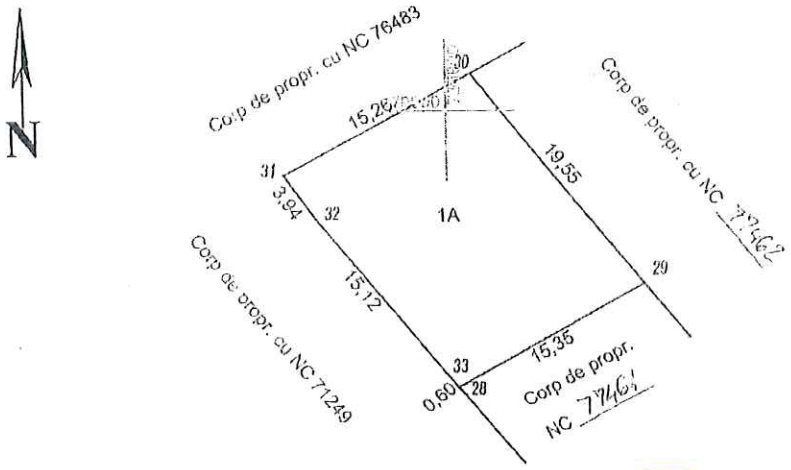

Preşedinte de şedinţă
Georgel Dumitrel

Secretarul Municipiului Huşi,
jr.Monica Dumitraşcu

ROMÂNIA
JUDEȚUL VASLUI - MUNICIPIUL HUȘI
CONSILIUL LOCAL

579850 / 733500

A. Date referitoare la teren

Nr. parcela	Categoria de folosinta	Suprafata (mp)	Mentiuni
1	A	297	(LOT 101 DRIC 2)
Total		297	

B. Date referitoare la constructii

Cod constr.	Destinatia	Suprafata construita la sol (mp)	Mentiuni
Total			

Suprafata totala masurata a imobilului = 297 mp

Suprafata din act = mp

Executant: Ing. Mihaela Todella

Inspector:

Confirm executarea masuratorilor la teren, corectitudinea intocmirii documentatiei cadastrale si corespondenta acesteia cu realitatea din teren

Data: 12.11.2018

Confirm introducerea imobilului in baza de date integrata si si atribuirea numarului cadastral

Data: 28. DEC. 2018

PLAN DE AMPLASAMENT SI DELIMITARE A IMOBILULUI

Scara 1: 500

ANEXA 4

Nr. cadastral	Suprafata masurata	Adresa imobilului
77461	300 mp	mun. Husi, Calea Zona Dric 2, jud. Vaslui

Cartea Funciara nr.		UAT	HUSI

Preşedinte de şedinţă,
Georgel Dumitrel

Secretarul Municipiului Huşi,
jr. Monica Dumitraşcu

ROMÂNIA JUDEȚUL VASLUI - MUNICIPIUL HUȘI CONSILIUL LOCAL

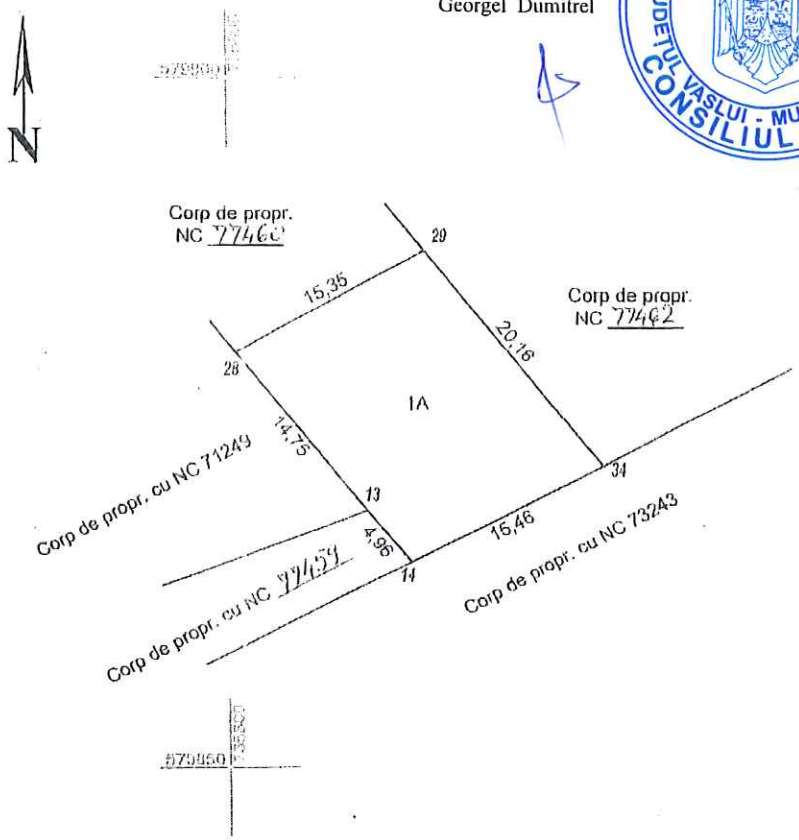

A. Date referitoare la teren

Nr. parcela	Categoria de folosinta	Suprafata [mp]	Mentiuni
1	A	300	(LOT 88 DRIC 2)
Total		300	

B. Date referitoare la constructii

Cod constr.	Destinatia	Suprafata construita la sol [mp]	Mentiuni
Total			

Suprafata totala masurata a imobilului = 300 mp

Suprafata din act = mp

CERTIFICAT DE AUTORIZARE Seria RO-B J Nr. 1291 S.C. NOVILA S.R.L. CLASA III

Executant: ing. Mihaiela Tedeila

Confirm executarea masuratorilor la teren, corectitudinea intocmirii documentatiei cadastrale si corespondenta acesteia cu realitatea din teren

Data: 12.11.2018

Inspector:

Confirm introducerea imobilului in baza de date integrata si si atribuirea numarului cadastral

Data: 28 DEC 2018

PLAN DE AMPLASAMENT SI DELIMITARE A IMOBILULUI

Scara 1: 1000

ANEXA 5

Nr. cadastral	Suprafata masurata	Adresa imobilului
77462	3236 mp	mun. Husi, Calea Zona Dric 2, jud. Vaslui

Cartea Funciara nr.		UAT	HUSI

Preşedinte de şedinţă,
Georgel Dumitrel

Secretarul Municipiului Huşi,
jr.Monica Dumitraşcu

ROMÂNIA JUDEȚUL VASLUI - MUNICIPIUL HUȘI CONSILIUL LOCAL

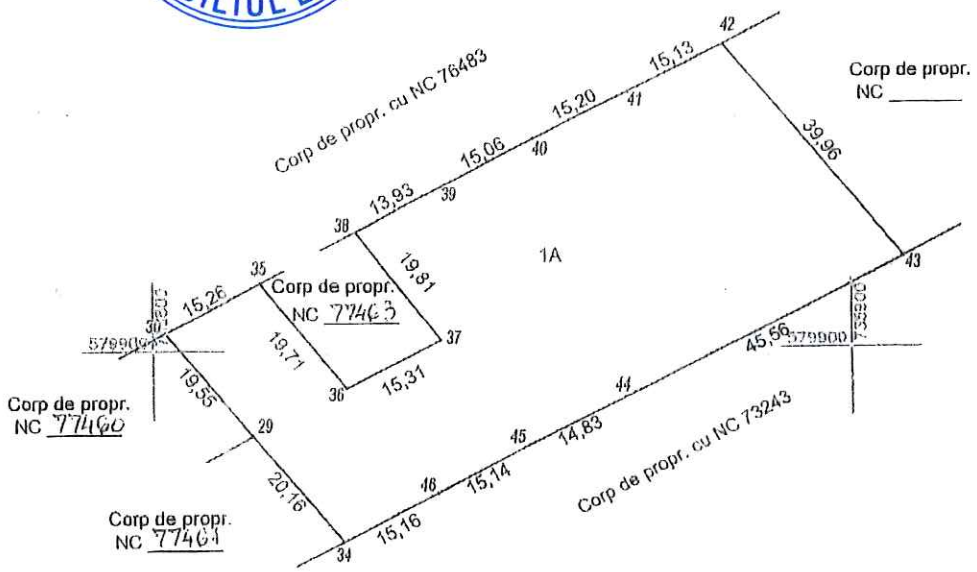

A. Date referitoare la teren

Nr. parcela	Categoria de folosinta	Suprafata (mp)	Mentiuni
1	A	3236	
Total		3236	

B. Date referitoare la constructii

Cod constr.	Destinatia	Suprafata construita la sol (mp)	Mentiuni
Total			

Suprafata totala masurata a imobilului = 3236 mp

Suprafata din act = mp

CERTIFICAT DE AUTORIZARE Seria RO-B J Nr. 1291 CLASA III

Executant: ing. Mihaiela Todeila

Confirm executarea masuratorilor la teren, corectitudinea intocmirii documentatiei cadastrale si corespondenta acesteia cu realitatea din teren

Data: 12.11.2018

Inspector,
Mihaiela Pleșcanu

Confirm introducerea imobilului in baza de date integrata si atribuirea numarului cadastral

Data: 28. DEC. 2018

PLAN DE AMPLASAMENT SI DELIMITARE A IMOBILULUI

Scara 1: 500

ANEXA 6

Nr. cadastral	Suprafata masurata	Adresa imobilului
77463	300 mp	mun. Husi, Calea Zona Dric 2, jud. Vaslui

Cartea Funciara nr.		UAT	HUSI

Preşedinte de şedinţă,
Georgel Dumitrel

Secretarul Municipiului Huşi,
jr.Monica Dumitraşcu

ROMÂNIA JUDEȚUL VASLUI - MUNICIPIUL HUȘI CONSILIUL LOCAL

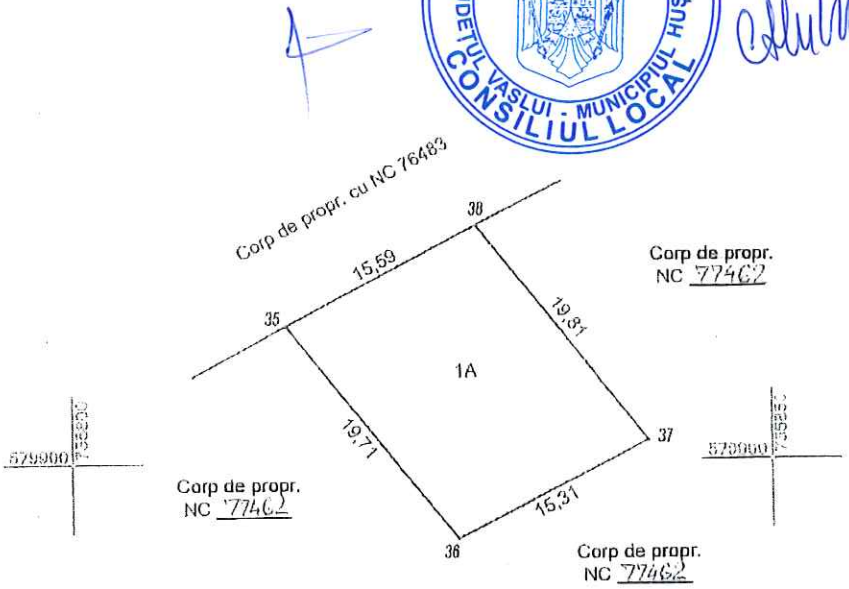

A. Date referitoare la teren

Nr. parcela	Categoria de folosinta	Suprafata (mp)	Mentiuni
1	A	300	(LOT 89 DRIC 2)
Total		300	

B. Date referitoare la constructii

Cod constr.	Destinatia	Suprafata construita la sol (mp)	Mentiuni
Total			

Suprafata totala masurata a imobilului = 300 mp

Suprafata din act = mp

Executant: ing. Mihaiela Todeila	Inspector:
Confirm executarea masuratorilor la teren, corectitudinea intocmirii documentatiei cadastrale si corespondenta acesteia cu realitatea din teren	Confirm introducerea imobilului in baza de date integrata si si atribuirea numarului cadastral
Data: 12.11.2018	Data: 28. DEC. 2018

PLAN DE AMPLASAMENT SI DELIMITARE A IMOBILULUI

Scara 1: 500

ANEXA

Nr. cadastral	Suprafata masurata	Adresa imobilului
77464	369 mp	mun. Husi, Calea Zona Dric 2, jud. Vaslui

Cartea Funciara nr.		UAT	HUSI

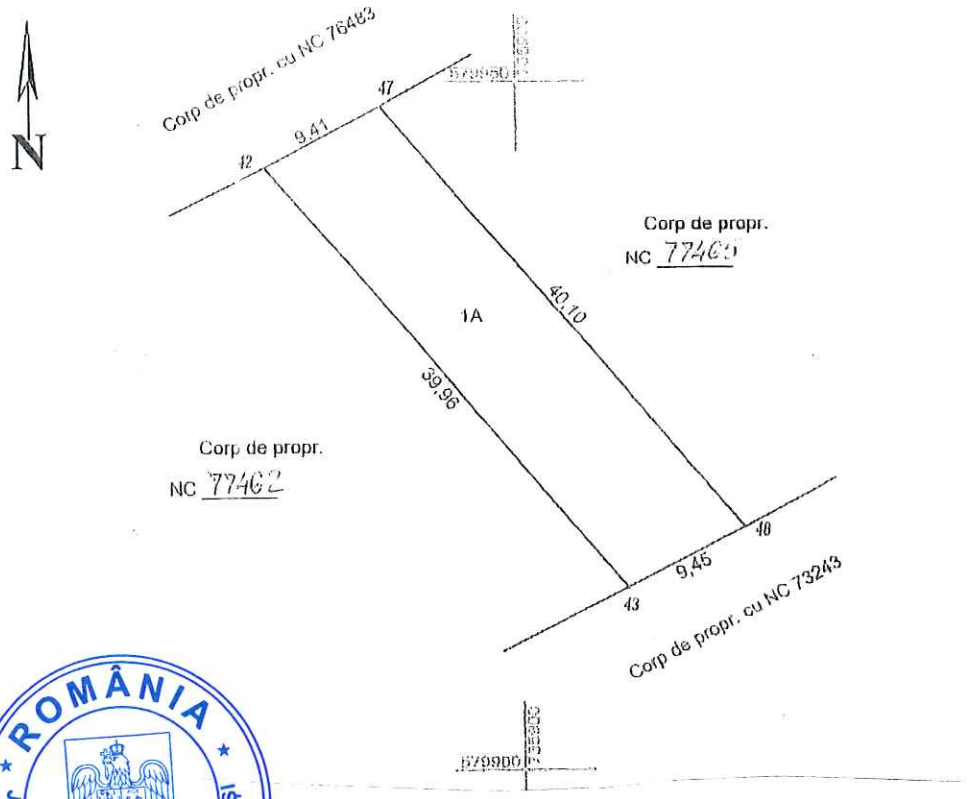

ROMÂNIA JUDEȚUL VASLUI - MUNICIPIUL HUȘI CONSILIUL LOCAL

Președinte de ședință,
Georgel Dumitrel

Secretarul Municipiului Huși,
jr.Monica Dumitrașcu

A. Date referitoare la teren

Nr. parcela	Categoria de folosinta	Suprafata [mp]	Mentiuni
1	A	369	
Total		369	

B. Date referitoare la constructii

Cod constr.	Destinatia	Suprafata construita la sol [mp]	Mentiuni
Total			

CERTIFICAT DE AUTORIZARE

Suprafata totala masurata a imobilului = 369 mp
Suprafata din act = mp

Executant: Ing. Mihaela Todella

Confirm executarea masuratorilor la teren, corectitudinea intocmirii documentatiei cadastrale si corespondenta acesteia cu realitatea din teren

Data: 12.11.2018

Inspector:

Confirm introducerea imobilului in baza de date integrata si atribuirea numarului cadastral

Data: 28. DEC. 2018

PLAN DE AMPLASAMENT SI DELIMITARE A IMOBILULUI

Scara 1: 1000

ANEXA 6

Nr. cadastral	Suprafata masurata	Adresa imobilului
77465	2082 mp	mun. Husi, Calea Zona Dric 2, jud. Vaslui

Cartea Funciara nr.		UAT	HUSI

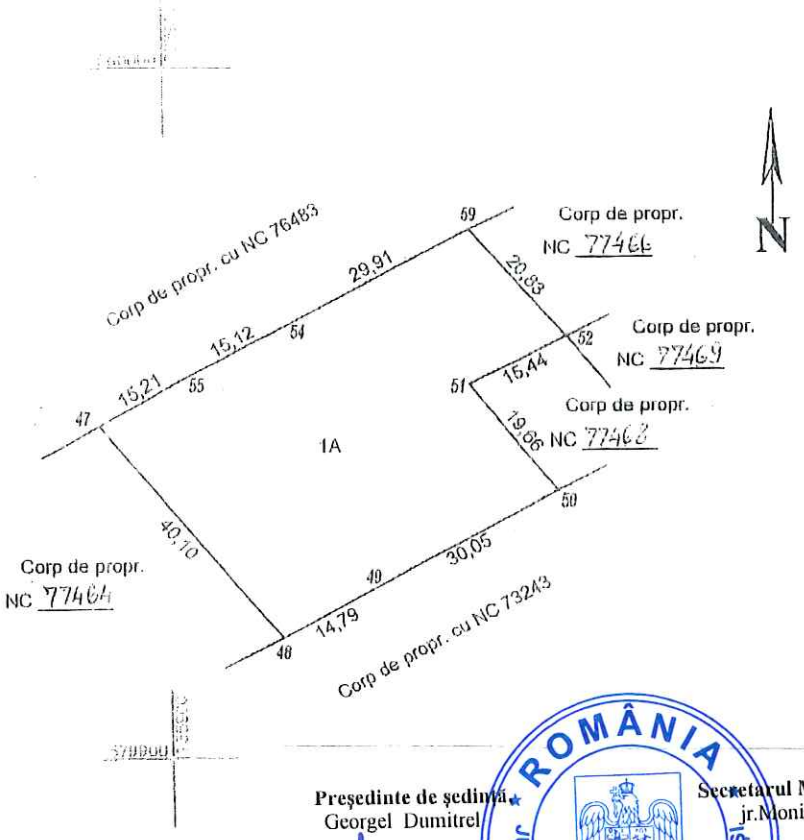

Preşedinte de şedinţă,
Georgel Dumitrel

Secretarul Municipiului Huşi,
jr.Monica Dumitraşcu

ROMÂNIA
JUDEŢUL VASLUI - MUNICIPIUL HUŞI
CONSILIUL LOCAL

A. Date referitoare la teren

Nr. parcela	Categoria de folosinta	Suprafata [mp]	Mentiuni
1	A	2082	
Total		2082	

B. Date referitoare la constructii

Cod constr.	Destinatia	Suprafata construita la sol [mp]	Mentiuni
Total			

Suprafata totala masurata a imobilului = 2082 mp

Suprafata din act = mp

CERTIFICAT DE AUTORIZARE Seria RO-B Nr. 1244 CLASA III

Executant: Ing. Mihaela Todeila
S.C. ACVILA S.R.L.

Confirm executarea masuratorilor la teren, corectitudinea intocmirii documentatiei cadastrale si corespondenta acesteia cu realitatea din teren

Data: 12.11.2018

Inspector:

Confirm introducerea imobilului in baza de date integrala a ... si atribuirea numarului cadastral

Data: 28. DEC. 2018

PLAN DE AMPLASAMENT SI DELIMITARE A IMOBILULUI

Scara 1: 500

ANEXA 19

Nr. cadastral	Suprafata masurata	Adresa imobilului
77466	285 mp	mun. Husi, Calea Zona Dric 2, jud. Vaslui

Cartea Funciara nr.		UAT	HUSI

ROMÂNIA JUDEȚUL VASLUI - MUNICIPIUL HUȘI CONSILIUL LOCAL

Preşedinte de şedinţă, Georgel Dumitrel

Secretarul Municipiului Huşi, Monica Dumitraşcu

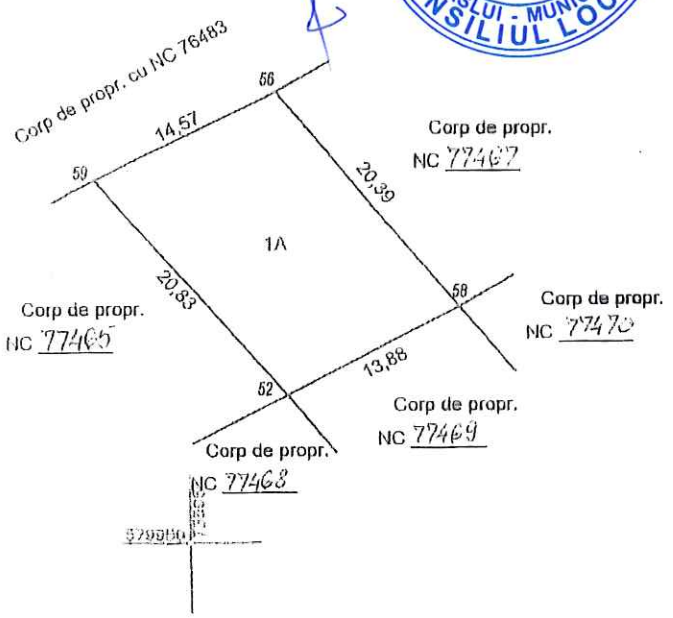

A. Date referitoare la teren

Nr. parcela	Categoria de folosinta	Suprafata (mp)	Mentiuni
1	A	285	(LOT 114 DRIC 2)
Total		285	

B. Date referitoare la constructii

Cod constr.	Destinatia	Suprafata construita la sol (mp)	Mentiuni
Total			

Suprafata totala masurata a imobilului = 285 mp

Suprafata din act = mp

CERTIFICAT DE AUTORIZARE

CERTIFICAT DE ATESTARE

Executant: Ing. Mihaela Todeila	Inspector:
Confirm executarea masuratorilor la teren, corectitudinea intocmirii documentatiei cadastrale si corespondenta acestea cu realitatea din teren	Confirm introducerea imobilului in baza de date integrala si si atribuirea numarului cadastral
Data: 12.11.2018	Data: 28. DEC. 2018

PLAN DE AMPLASAMENT SI DELIMITARE A IMOBILULUI

Scara 1: 500

ANEXA 3

Nr. cadastral	Suprafata masurata	Adresa imobilului
77467	300 mp	mun. Husi, Calea Zona Dric 2, jud. Vaslui

Cartea Funciara nr.		UAT	HUSI

ROMANIA JUDETUL VASLUI - MUNICIPIUL HUSI CONSILIUL LOCAL

Preşedinte de şedinţă,
Georgel Dumitrel

Secretarul Municipiului Huşi,
Dr.Monica Dumitraşcu

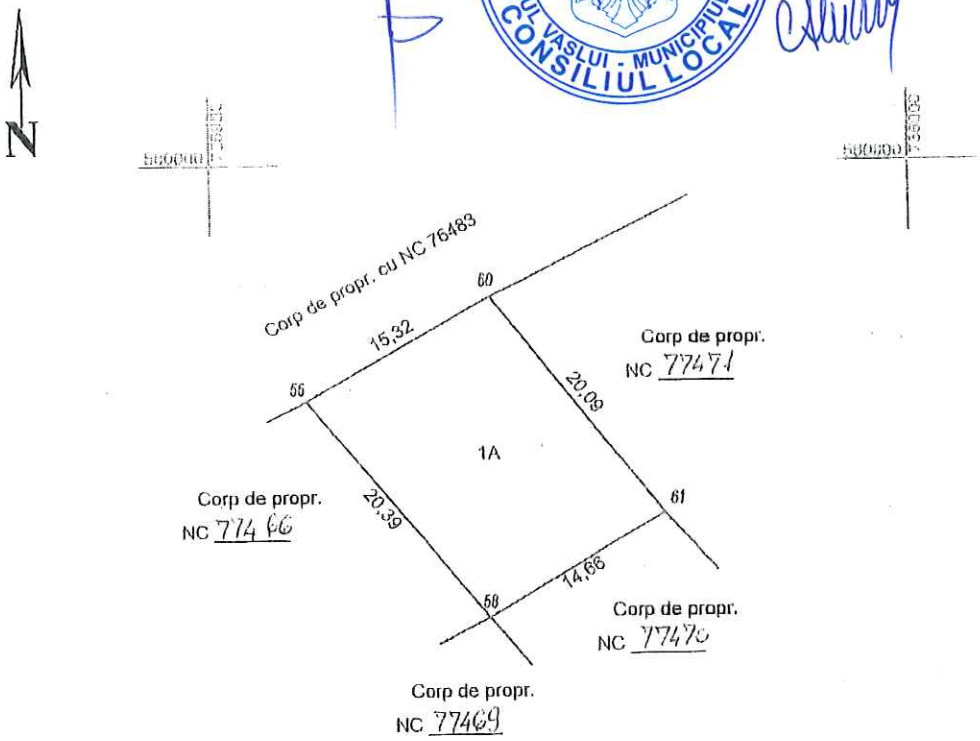

A. Date referitoare la teren

Nr. parcela	Categoria de folosinta	Suprafata (mp)	Mentiuni
1	A	300	(LOT 115 DRIC 2)
Total		300	

B. Date referitoare la constructii

Cod constr.	Destinatia	Suprafata construita la sol (mp)	Mentiuni
Total			

Suprafata totala masurata a imobilului = 300 mp

Suprafata din act = mp.

CERTIFICAT DE AUTORIZARE Seria RO B J Nr. 129 — Autoritatea Publica Judeteana de Autorizare a Executarii Lucrarilor de Cadastru si Publicitate Imobiliara — S.C. ACTILA S.R.L. — CLASA III

Executant: ing. Mihaiela Todella

Confirm executarea masuratorilor la teren/ corectitudinea intocmirii documentatiei cadastrale si corespondenta acesteia cu realitatea din teren

Data: 12.11.2018

Inspector:

Confirm introducerea imobilului in baza de date integrata si si atribuirea numarului cadastral

Data: 20. DEC. 2018

PLAN DE AMPLASAMENT SI DELIMITARE A IMOBILULUI

Scara 1: 500

ANEXA 3I

Nr. cadastral	Suprafata masurata	Adresa imobilului
77466	297 mp	mun. Husi, Calea Zona Dric 2, jud. Vaslui

Cartea Funciara nr.		UAT	HUSI

Preşedinte de şedinţă,
Georgel Dumitrel

Secretarul Municipiului Huşi,
jr.Monica Dumitrascu

ROMÂNIA JUDEȚUL VASLUI - MUNICIPIUL HUȘI CONSILIUL LOCAL



A. Date referitoare la teren

Nr. parcela	Categoria de folosinta	Suprafata (mp)	Mentiuni
1	A	297	(LOT 105 DRIC 2)
Total		297	

B. Date referitoare la constructii

Cod constr.	Destinatia	Suprafata construita la sol (mp)	Mentiuni
Total			

Suprafata totala masurata a imobilului = 297 mp

Suprafata din act = mp

CERTIFICAT DE AUTORIZARE

Executant: ing. Mihaiela Todeila

S.C. ACVILA S.R.L.

Confirm executarea masuratorilor la teren, corectitudinea intocmirii documentatiei cadastrale si corespondenta acesteia cu realitatea din teren

Data: 12.11.2018

Inspector:

OFICIUL DE CADASTRU ȘI PUBLICITATE IMOBILIARĂ VASLUI

Confirm introducerea imobilului in baza de date integrata si si atribuirea numarului cadastral

Data: 28. DEC. 2018

PLAN DE AMPLASAMENT SI DELIMITARE A IMOBILULUI

Scara 1: 500

ANEXA 32

Nr. cadastral	Suprafata masurata	Adresa imobilului
77467	267 mp	mun. Husi, Calea Zona Dric 2, jud. Vaslui

Cartea Funciara nr.		UAT	HUSI

ROMÂNIA JUDEȚUL VASLUI - MUNICIPIUL HUȘI CONSILIUL LOCAL

Președinte de ședință,
Georgel Dumitrel

Secretarul Municipiului Huși,
jr.Monica Dumitrașcu



A. Date referitoare la teren

Nr. parcela	Categoria de folosinta	Suprafata (mp)	Mentiuni
1	A	267	(LOT 106 DRIC 2)
Total		267	

B. Date referitoare la constructii

Cod constr.	Destinatia	Suprafata construita la sol (mp)	Mentiuni
Total			

Suprafata totala masurata a imobilului = 267 mp

Suprafata din act = mp

Executant: ing. Mihaiela Todella	Inspector:
CERTIFICAT DE AUTORIZARE Seria RO-A/1/... TODELA S.C. ACVILA S.R.L. CLASA III	
Confirm executarea masuratorilor la teren; corectitudinea intocmirii documentatiei cadastrale si corespondenta acesteia cu realitatea din teren	Confirm introducerea imobilului in baza de date integrata si si atribuirea numarului cadastral
Data: 12.11.2018	Data: 28. DEC. 2018

PLAN DE AMPLASAMENT SI DELIMITARE A IMOBILULUI

Scara 1: 500

ANEXA 33

Nr. cadastral	Suprafata masurata	Adresa imobilului
77470	297 mp	mun. Husi, Calea Zona Dric 2, jud. Vaslui

Cartea Funciara nr.		UAT	HUSI

Preşedinte de şedinţă,
Georgel Dumitrel

Secretarul Municipiului Huşi,
Monica Dumitraşcu

ROMÂNIA JUDEȚUL VASLUI - MUNICIPIUL HUȘI CONSILIUL LOCAL



A. Date referitoare la teren

Nr. parcela	Categoria de folosinta	Suprafata (mp)	Mentiuni
1	A	297	(LOT 107 DRIC 2)
Total		297	

B. Date referitoare la constructii

Cod constr.	Destinatia	Suprafata construita la sol (mp)	Mentiuni
Total			

Suprafata totala masurata a imobilului = 297 mp

Suprafata din act = mp

Executant: ing. Mihaiela Todeila	Inspector:
Confirm executarea masuratorilor la teren, corectitudinea intocmirii documentatiei cadastrale si corespondenta acesteia cu realitatea din teren	Confirm introducerea imobilului in baza de date integrata si si atribuirea numarului cadastral
Data: 12.11.2018	Data: 28. DEC. 2018

CERTIFICAT DE AUTORIZARE Seria RO-VS-F Nr. 0170 S.C. AQVILA S.R.L. TODEILA MIHAIELA

OFICIUL DE CADASTRU ȘI PUBLICITATE IMOBILIARĂ VASLUI

PLAN DE AMPLASAMENT SI DELIMITARE A IMOBILULUI

Scara 1: 1000

ANEXA 34

Nr. cadastral	Suprafata masurata	Adresa imobilului
77471	2349 mp	mun. Husi, Calea Zona Dric 2, jud. Vaslui

Cartea Funciara nr.		UAT	HUSI

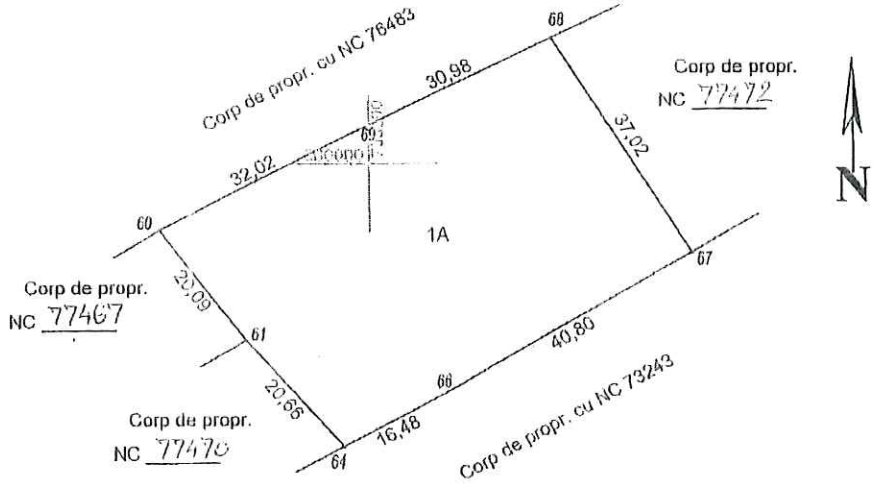

Preşedinte de şedinţă,
Georgel Dumitrel

Secretarul Municipiului Huşi,
jr. Monica Dumitraşcu

ROMÂNIA
JUDEȚUL VASLUI - MUNICIPIUL HUȘI
CONSILIUL LOCAL

A. Date referitoare la teren

Nr. parcela	Categoria de folosinta	Suprafata (mp)	Mentiuni
1	A	2349	
Total		2349	

B. Date referitoare la constructii

Cod constr.	Destinatia	Suprafata construita la sol (mp)	Mentiuni
Total			

Suprafata totala masurata a imobilului = 2349 mp

Suprafata din act = mp

CERTIFICAT DE AUTORIZARE Seria RO-R IN 1998 S.C. ACVILA S.R.L. CLASA II

Executant: ing. Mihaiela Todelia

Confirm executarea masuratorilor la teren, corectitudinea intocmirii documentatiei cadastrale si corespondenta acesteia cu realitatea din teren

Data: 12.11.2018

Inspector:

Confirm introducerea imobilului in baza de date integrata si si atribuirea numarului cadastral

Data: 20. DEC. 2018

PLAN DE AMPLASAMENT SI DELIMITARE A IMOBILULUI

Scara 1: 500

ANEXA 35

Nr. cadastral	Suprafata masurata	Adresa imobilului
77472	401 mp	mun. Husi, Calea Zona Dric 2, jud. Vaslui

Cartea Funciara nr.		UAT	HUSI



Preşedinte de şedinţă,
Georgel Dumitrel

Secretarul Municipiului Huşi,
jr.Monica Dumitraşcu

ROMÂNIA JUDEȚUL VASLUI - MUNICIPIUL HUȘI CONSILIUL LOCAL

A. Date referitoare la teren

Nr. parcela	Categoria de folosinta	Suprafata [mp]	Mentiuni
1	A	401	
Total		401	

B. Date referitoare la constructii

Cod constr.	Destinatia	Suprafata construita la sol [mp]	Mentiuni
Total			

Suprafata totala masurata a imobilului = 401 mp

Suprafata din act = mp

Executant: ing. Mihaela Todella	Inspector:
Confirm executarea masuratorilor la teren, corectitudinea intocmirii documentatiei cadastrale si corespondenta acesteia cu realitatea din teren	Confirm introducerea imobilului in baza de date integrata si si atribuirea numarului cadastral
Data: 12.11.2018	Data: 28 DEC. 2018

CERTIFICAT DE AUTORIZARE S.C. ACVILA S.R.L.

ANEXA 36

ROMÂNIA
JUDEȚUL VASLUI · MUNICIPIUL HUȘI
CONSILIUL LOCAL

Secretarul Municipiului Huși,
jr. Monica Dumitrașcu

Președinte de ședință
Georgel Dumitrel

PLAN DE AMPLASAMENT SI DELIMITARE A IMOBILULUI CU PROPUNEREA DE DEZLIPIRE

Scara 1: 1000

Nr. cadastral	Suprafata masurata a imobilului [mp]	Adresa imobilului
77161	43139	mun. Husi, Calea Zona Dric 2, jud. Vaslui

Cartea Funciara nr.	77161	UAT	HUSI



Situatia actuala (inainte de dezlipire)				Situatia viitoare (dupa dezlipire)			
Nr. cadastral	Suprafata [mp]	Categoria de folosinta	Descrierea imobilului	Nr. cadastral	Suprafata [mp]	Categoria de folosinta	Descrierea imobilului
77161	43139	A		77171	2102	A	LOT 1
				77172	293	A	LOT 2
				77173	297	A	LOT 3
				77176	3228	A	LOT 4
				77177	409	A	LOT 5
				77178	5667	A	LOT 6
				77179	300	A	LOT 7
				77180	500	A	LOT 8
				77181	8355	A	LOT 9
				77182	301	A	LOT 10
				77183	300	A	LOT 11
				77184	298	A	LOT 12
				77185	11865	A	LOT 13
				77186	1740	A	LOT 14
				77187	1762	A	LOT 15
				77188	5712	A	LOT 16
Total				Total	43139		

Executant: ing. Mihaiela Todella
AUTORIZARE Seria RO-B-I Nr. 17
S.C. ACVILA S.R.L.
AUTORIZARE RO-VS-F Nr. 0010 Seria TODELA MIHAIELA
Confirm executarea masuratorilor la teren, calculelor, documentelor documentatiei cadastrale si corespondenta lucrarii cu realitatea de teren
Data: 12.11.2018

Inspector: Ing. Mihaela Platoianu
Inspector consilier
Confirm introducerea imobilului in baza de date integrata si
el atribuirea numarului cadastral
Data: 28. DEC. 2018

PLAN DE AMPLASAMENT SI DELIMITARE A IMOBILULUI

Scara 1: 1000

ANEXA 37

Nr. cadastral	Suprafata masurata	Adresa imobilului
77473	2102 mp	mun. Husi, Calea Zona Dric 2, jud. Vaslui

Cartea Funciara nr.		UAT	HUSI

N

ROMÂNIA JUDEȚUL VASLUI - MUNICIPIUL HUȘI CONSILIUL LOCAL

Preşedinte de şedinţă,
Georgel Dumitrel

Secretarul Municipiului Huşi,
jr.Monica Dumitraşcu

A. Date referitoare la teren

Nr. parcela	Categoria de folosinta	Suprafata [mp]	Mentiuni
1	A	2102	
Total		2102	

B. Date referitoare la constructii

Cod constr.	Destinatia	Suprafata construita la sol [mp]	Mentiuni
Total			

Suprafata totala masurata a imobilului = 2102 mp

Suprafata din act = mp

Executant: Ing. Mihaiela Todeila

Confirm executarea masuratorilor la teren, corectitudinea intocmirii documentatiei cadastrale si corespondenta acesteia cu realitatea din teren

Data: 12.11.2018

Inspector: OFICIUL DE CADASTRU ȘI PUBLICITATE IMOBILIARĂ VASLUI

Confirm introducerea imobilului in baza de date integrata si si atribuirea numarului cadastral

Data: 28. DEC. 2018

PLAN DE AMPLASAMENT SI DELIMITARE A IMOBILULUI

Scara 1: 500

ANEXA 3

Nr. cadastral	Suprafata masurata	Adresa imobilului
77474	293 mp	mun. Husi, Calea Zona Dric 2, jud. Vaslui

Cartea Funciara nr.		UAT	HUSI

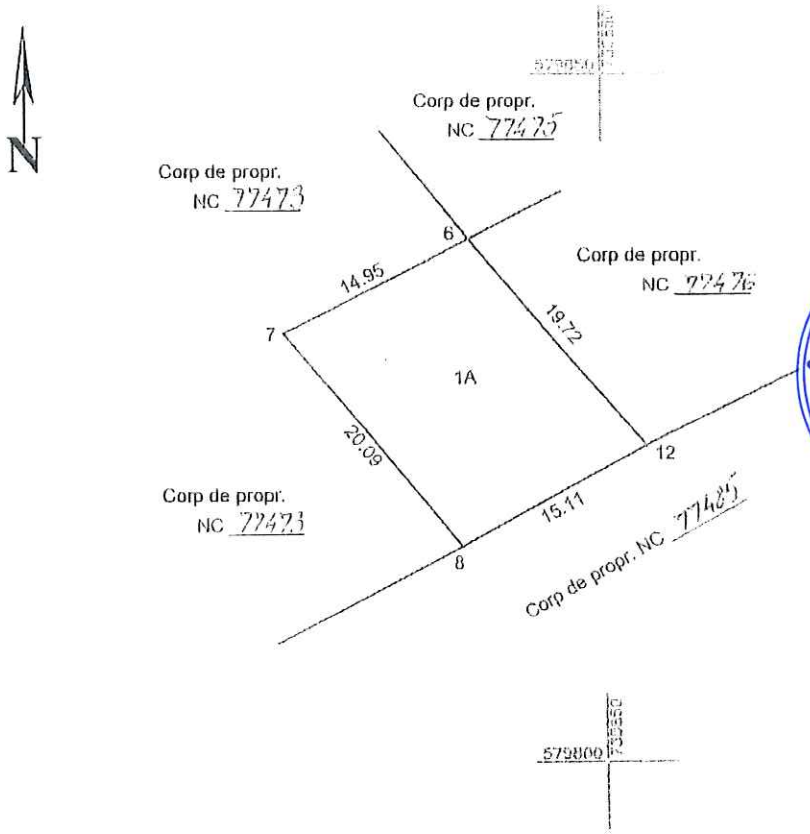

Secretarul Municipiului Husi,
jr.Monica Dumitrașcu

Președinte de ședință,
Georgel Dumitrel

ROMÂNIA JUDEȚUL VASLUI MUNICIPIUL HUȘI CONSILIUL LOCAL

A. Date referitoare la teren

Nr. parcela	Categoria de folosinta	Suprafata [mp]	Mentiuni
1	A	293	(LOT 49 DRIC 2)
Total		293	

B. Date referitoare la constructii

Cod constr.	Destinatia	Suprafata construita la sol [mp]	Mentiuni
Total			

Suprafata totala masurata a imobilului = 293 mp

Suprafata din act = mp

Executant: ing. Mihaiela Todeila	Inspector: Mihaela Fluierașu, consilier
Confirm executarea masuratorilor la teren, corectitudinea intocmirii documentatiei cadastrale si corespondenta acestea cu realitatea din teren	Confirm introducerea imobilului in baza de date integrala si atribuirea numarului cadastral
Data: 12.11.2018	Data: 28. DEC. 2018

OFICIUL DE CADASTRU ... PUBLICITATE IMOBILIARA VASLUI

PLAN DE AMPLASAMENT SI DELIMITARE A IMOBILULUI

Scara 1: 500

ANEXA 39

Nr. cadastral	Suprafata masurata	Adresa imobilului
77475	297 mp	mun. Husi, Calea Zona Dric 2, jud. Vaslui

Cartea Funciara nr.		UAT	HUSI

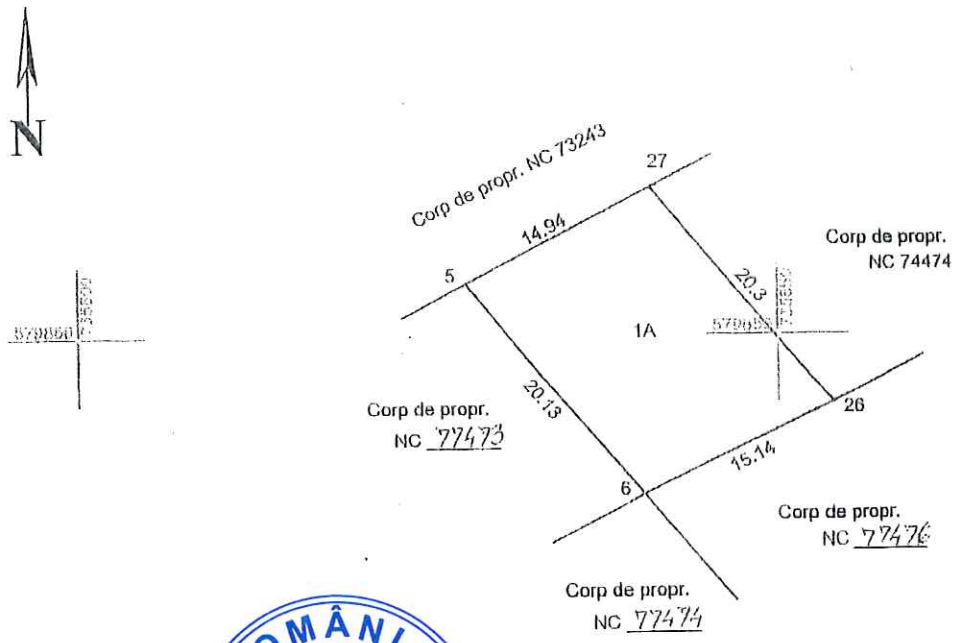

Preşedinte de şedinţă,
Georgel Dumitrel

Secretarul Municipiului Huşi,
jr.Monica Dumitrascu

ROMÂNIA
JUDEȚUL VASLUI - MUNICIPIUL HUȘI
CONSILIUL LOCAL

A. Date referitoare la teren

Nr. parcela	Categoria de folosinta	Suprafata [mp]	Mentiuni
1	A	297	(LOT 63 DRIC 2)
Total		297	

B. Date referitoare la constructii

Cod constr.	Destinatia	Suprafata construita la sol [mp]	Mentiuni
Total			

Suprafata totala masurata a imobilului = 297 mp

Suprafata din act = mp

Executant: ing. Mihaiela Todeilă

Confirm executarea masuratorilor la teren, corectitudinea intocmirii documentatiei cadastrale si corespondenta acesteia cu realitatea din teren

Data: 12.11.2018

Inspector: ing. Monica Platoiana

OFICIUL DE CADASTRU ȘI PUBLICITATE IMOBILIARĂ VASLUI

Confirm introducerea imobilului in baza de date integrala si si atribuirea numarului cadastral

Data: 28. DEC. 2018

PLAN DE AMPLASAMENT SI DELIMITARE A IMOBILULUI

Scara 1: 1000

ANEXA 50

Nr. cadastral	Suprafata masurata	Adresa imobilului
77477	3228 mp	mun. Husi, Calea Zona Dric 2, jud. Vaslui

Cartea Funciara nr.		UAT	HUSI

Preşedinte de şedinţă,
Georgel Dumitrel

Secretarul Municipiului Huşi,
jr.Monica Dumitraşcu

ROMÂNIA JUDEȚUL VASLUI - MUNICIPIUL HUȘI CONSILIUL LOCAL

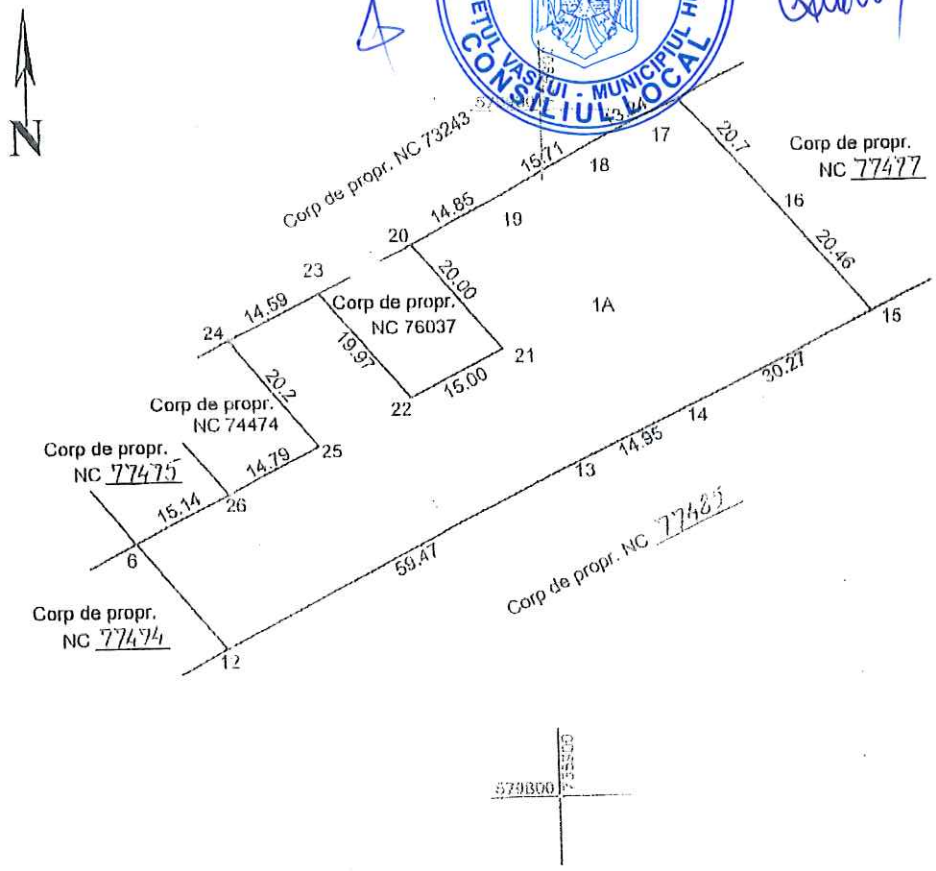

A. Date referitoare la teren

Nr. parcela	Categoria de folosinta	Suprafata [mp]	Mentiuni
1	A	3228	
Total		3228	

B. Date referitoare la constructii

Cod constr.	Destinatia	Suprafata construita la sol [mp]	Mentiuni
Total			

Suprafata totala masurata a imobilului = 3228 mp

Suprafata din act = mp

Executant: ing. Mihalela Todeila

Confirm executarea masuratorilor la teren, corectitudinea intocmirii documentatiei cadastrale si corespondenta acesteia cu realitatea din teren

Data: 12.11.2018

Inspector:

Confirm introducerea imobilului in baza de date integrata/si si atribuirea numarului cadastral

Data: 20. DEC. 2018

PLAN DE AMPLASAMENT SI DELIMITARE A IMOBILULUI

Scara 1: 500

ANEXA 1

Nr. cadastral	Suprafata masurata	Adresa imobilului
77477	409 mp	mun. Husi, Calea Zona Dric 2, jud. Vaslui

Cartea Funciara nr.		UAT	HUSI



Preşedinte de şedinţă,
Georgel Dumitrel

Secretarul Municipiului Huşi,
jr. Monica Dumitraşcu

ROMÂNIA JUDEȚUL VASLUI - MUNICIPIUL HUȘI CONSILIUL LOCAL

A. Date referitoare la teren

Nr. parcela	Categoria de folosinta	Suprafata [mp]	Mentiuni
1	A	409	
Total		409	

B. Date referitoare la constructii

Cod constr.	Destinatia	Suprafata construita la sol [mp]	Mentiuni
Total			

Suprafata totala masurata a imobilului = 409 mp

Suprafata din act = mp

Executant: ing. Mihaiela Todeila

Confirm executarea masuratorilor la teren, corectitudinea intocmirii documentatiei cadastrale si corespondenta acestea cu realitatea din teren

Data: 12.11.2018

Inspector: ing. Nicolae Nicolaie

OFICIUL DE CADASTRU SI PUBLICITATE IMOBILIARA VASLUI

Confirm introducerea imobilului in baza de date integrata si si atribuirea numarului cadastral

Data: 28. DEC. 2018

PLAN DE AMPLASAMENT SI DELIMITARE A IMOBILULUI

Scara 1: 1000

ANEXA 62

Nr. cadastral	Suprafata masurata	Adresa imobilului
77478	5657 mp	mun. Husi, Calea Zona Dric 2, jud. Vaslui

Cartea Funciara nr.		UAT	HUSI

Preşedinte de şedinţă,
Georgel Dumitrel

Secretarul Municipiului Huşi,
jr.Monica Dumitraşcu

ROMÂNIA JUDEȚUL VASLUI - MUNICIPIUL HUȘI CONSILIUL LOCAL

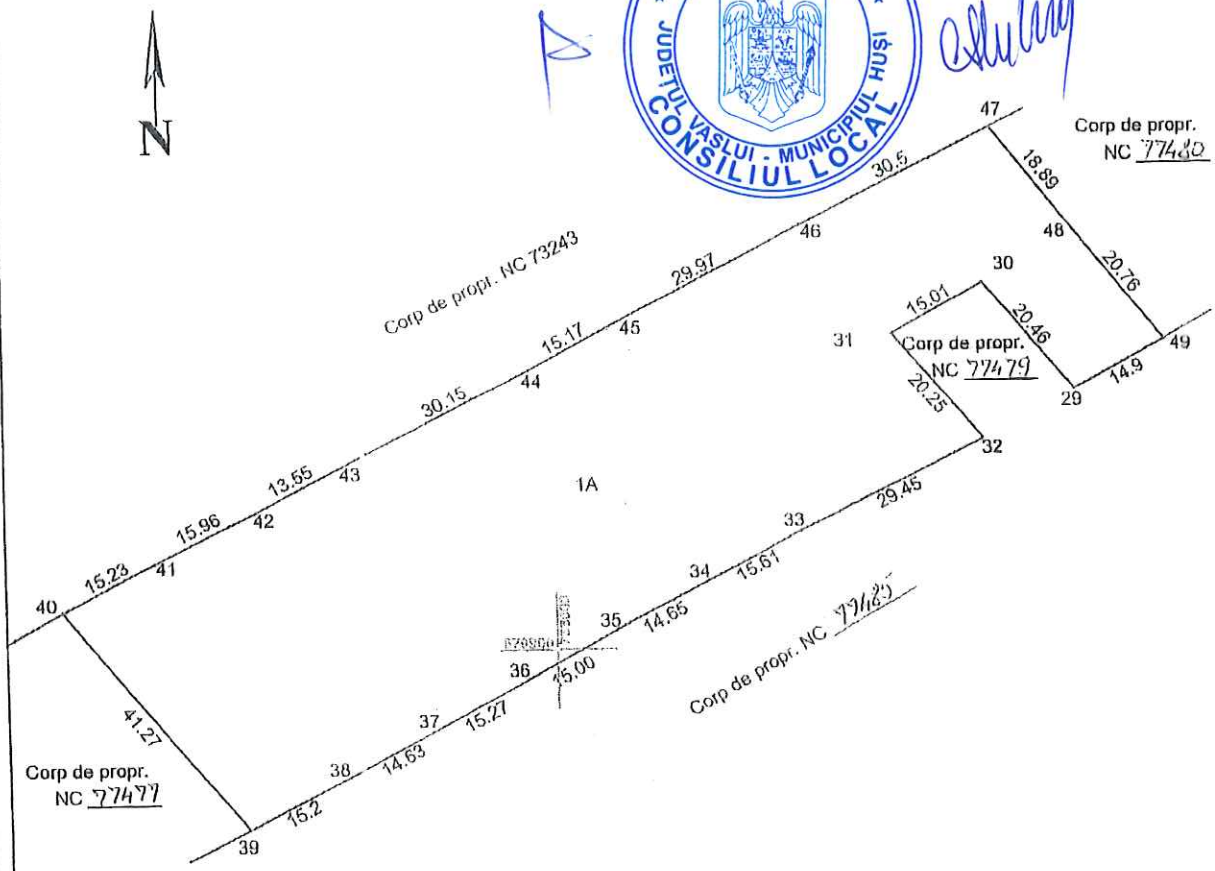

A. Date referitoare la teren

Nr. parcela	Categoria de folosinta	Suprafata (mp)	Mentiuni
1	A	5657	
Total		5657	

B. Date referitoare la constructii

Cod constr.	Destinatia	Suprafata construita la sol (mp)	Mentiuni
Total			

Suprafata totala masurata a imobilului = 5657 mp

Suprafata din act = mp

Executant: ing. Mihaiela Todeila

Confirm executarea masuratorilor la teren, corectitudinea intocmirii documentatiei cadastrale si corespondenta acestea cu realitatea din teren

Data: 12.11.2018

Inspector:

Confirm introducerea imobilului in baza de date integrata si si atribuirea numarului cadastral

Data: 28. DEC. 2018

PLAN DE AMPLASAMENT SI DELIMITARE A IMOBILULUI

Scara 1: 500

ANEXA 3

Nr. cadastral	Suprafata masurata	Adresa imobilului
77479	300 mp	mun. Husi, Calea Zona Dric 2, jud. Vaslui

Cartea Funciara nr.		UAT	HUSI

ROMÂNIA JUDEȚUL VASLUI - MUNICIPIUL HUȘI CONSILIUL LOCAL

Preşedinte de şedinţă,
Georgel Dumitrel

Secretarul Municipiului Huşi,
jr.Monica Dumitraşcu

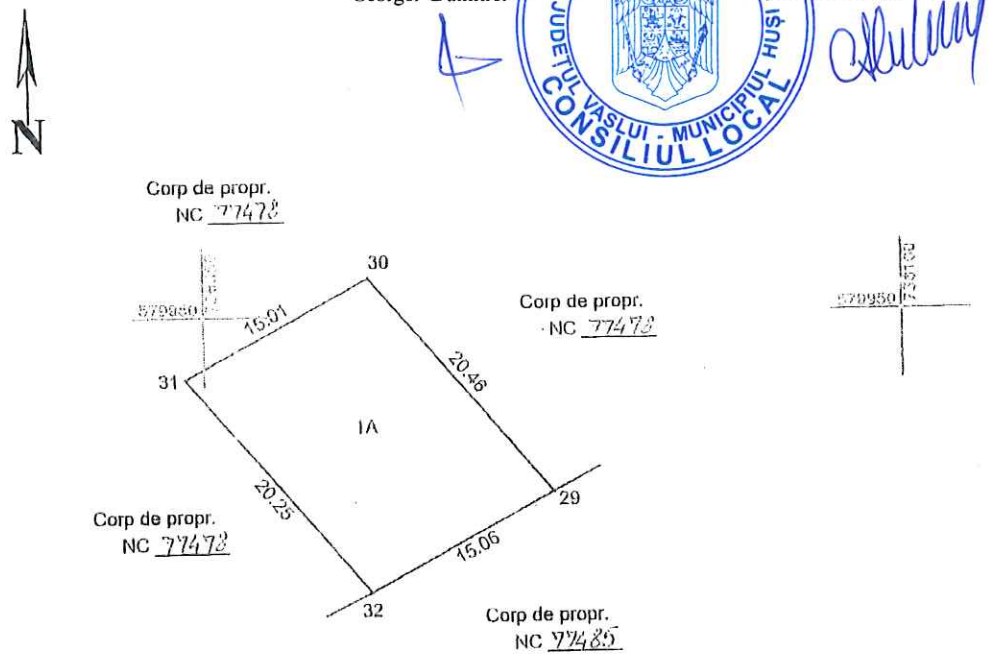

A. Date referitoare la teren

Nr. parcela	Categoria de folosinta	Suprafata (mp)	Mentiuni
1	A	300	(LOT 76 DRIC 2)
Total		300	

B. Date referitoare la constructii

Cod constr.	Destinatia	Suprafata construita la sol (mp)	Mentiuni
Total			

Suprafata totala masurata a imobilului = 300 mp

Suprafata din act = mp

Executant: Ing. Mihaiela Todeila

Confirm executarea masuratorilor la teren, corectitudinea intocmirii documentatiei cadastrale si corespondenta acesteia cu realitatea din teren

Data: 12.11.2018

Inspector: OFICIUL DE CADASTRU ȘI PUBLICITATE IMOBILIARĂ VASLUI

Confirm introducerea imobilului in baza de date integrata si si atribuirea numarului cadastral

Data: 28. DEC. 2018

PLAN DE AMPLASAMENT SI DELIMITARE A IMOBILULUI

Scara 1: 500

ANEXA 4

Nr. cadastral	Suprafata masurata	Adresa imobilului
77485	500 mp	mun. Husi, Calea Zona Dric 2, jud. Vaslui

Cartea Funciara nr.		UAT	HUSI



ROMÂNIA
JUDEȚUL VASLUI - MUNICIPIUL HUȘI
CONSILIUL LOCAL

Președinte de ședință,
Georgel Dumitrel

Secretarul Municipiului Huși,
jr.Monica Dumitrașcu

A. Date referitoare la teren

Nr. parcela	Categoria de folosinta	Suprafata (mp)	Mentiuni
1	A	500	
Total		500	

B. Date referitoare la constructii

Cod constr.	Destinatia	Suprafata construita la sol (mp)	Mentiuni
Total			

Suprafata totala masurata a imobilului = 500 mp

Suprafata din act = mp

Executant: ing. Mihaiela Todeila

Confirm executarea masuratorilor la teren, corectitudinea intocmirii documentatiei cadastrale si corespondenta acesteia cu realitatea din teren

Data: 12.11.2018

Inspectorii de cadastru ai OCPI VASLUI

Confirm introducerea imobilului in baza de date integrata a imobilelor si atribuirea numarului cadastral

Data: 28. DEC. 2018

PLAN DE AMPLASAMENT SI DELIMITARE A IMOBILULUI

Scara 1: 2000

ANEXA 46

Nr. cadastral	Suprafata masurata	Adresa imobilului
77431	8355 mp	mun. Husi, Calea Zona Dric 2, jud. Vaslui

Cartea Funciara nr.		UAT	HUSI

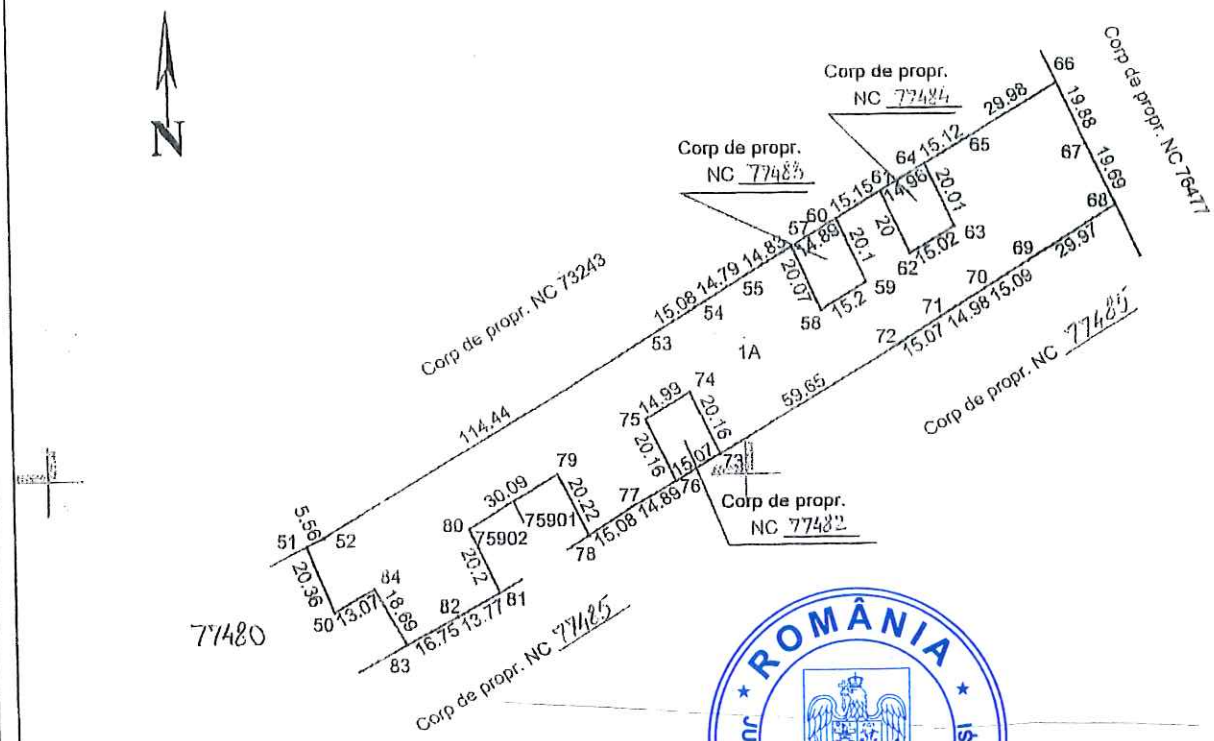

Preşedinte de şedinţă,
Georgel Dumitrel

Secretarul Municipiului Huşi,
jr.Monica Dumitraşcu

ROMÂNIA
JUDEȚUL VASLUI - MUNICIPIUL HUȘI
CONSILIUL LOCAL

A. Date referitoare la teren

Nr. parcela	Categoria de folosinta	Suprafata [mp]	Mentiuni
1	A	8355	
Total		8355	

B. Date referitoare la constructii

Cod constr.	Destinatia	Suprafata construita la sol [mp]	Mentiuni
Total			

Suprafata totala masurata a imobilului = 8355 mp

Suprafata din act = mp

Executant: Ing. Mihaiela Todella

Confirm executarea masuratorilor la teren, corectitudinea intocmirii documentatiei cadastrale si corespondenta acesteia cu realitatea din teren

Data: 12.11.2018

Inspector: Ing. Mihaiela Todella

Confirm introducerea imobilului in baza de date integrata si si atribuirea numarului cadastral

Data: 28. DEC. 2018

PLAN DE AMPLASAMENT SI DELIMITARE A IMOBILULUI

Scara 1: 500

ANEXA 46

Nr. cadastral	Suprafata masurata	Adresa imobilului
77485	301 mp	mun. Husi, Calea Zona Dric 2, jud. Vaslui

Cartea Funciara nr.		UAT	HUSI

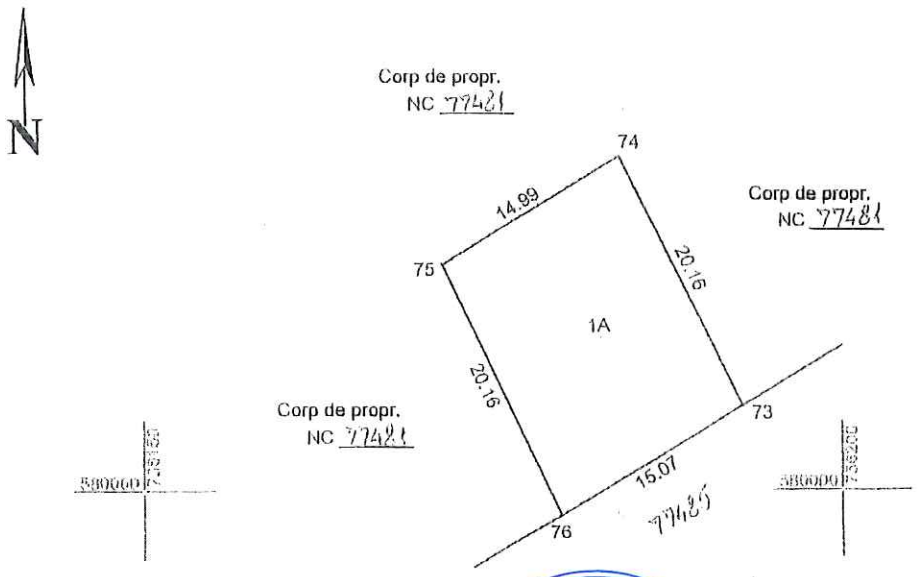

Preşedinte de şedinţă,
Georgel Dumitrel

Secretarul Municipiului Huşi,
Monica Dumitraşcu

ROMÂNIA
JUDEȚUL VASLUI - MUNICIPIUL HUȘI
CONSILIUL LOCAL

A. Date referitoare la teren

Nr. parcela	Categoria de folosinta	Suprafata (mp)	Mentiuni
1	A	301	(LOT 158 DRIC 2)
Total		301	

B. Date referitoare la constructii

Cod constr.	Destinatia	Suprafata construita la sol (mp)	Mentiuni
Total			

Suprafata totala masurata a imobilului = 301 mp

Suprafata din act = mp

Executant: ing. Mihaiela Todeila	Inspector:
Confirm executarea masuratorilor la teren, corectitudinea intocmirii documentatiei cadastrale si corespondenta acesteia cu realitatea din teren	Confirm introducerea imobilului in baza de date integrata si si atribuirea numarului cadastral
Data: 12.11.2018	Data: 28. DEC. 2018

PLAN DE AMPLASAMENT SI DELIMITARE A IMOBILULUI

Scara 1: 500

ANEXA 4

Nr. cadastral	Suprafata masurata	Adresa imobilului
77481	300 mp	mun. Husi, Calea Zona Dric 2, jud. Vaslui

Cartea Funciara nr.		UAT	HUSI

Preşedinte de şedinţă,
Georgel Dumitrel

Secretarul Municipiului Huşi,
jr.Monica Dumitraşcu

ROMÂNIA JUDEȚUL VASLUI - MUNICIPIUL HUȘI CONSILIUL LOCAL



A. Date referitoare la teren

Nr. parcela	Categoria de folosinta	Suprafata [mp]	Mentiuni
1	A	300	(LOT 165 DRIC 2)
Total		300	

B. Date referitoare la constructii

Cod constr.	Destinatia	Suprafata construita la sol [mp]	Mentiuni
Total			

Suprafata totala masurata a imobilului = 300 mp
Suprafata din act = mp

Executant: ing. Mihaiela Todelia

Confirm executarea masuratorilor la teren, corectitudinea intocmirii documentatiei cadastrale si corespondenta acesteia cu realitatea din teren

Data: 12.11.2018

Inspector: OFICIUL DE CADASTRU SI PUBLICITATE IMOBILIARA VASLUI
Ingin. Mihaela Platoiano

Confirm introducerea imobilului in baza de date integrala si si atribuirea numarului cadastral

Data: 28. DEC. 2018

PLAN DE AMPLASAMENT SI DELIMITARE A IMOBILULUI

Scara 1: 500

ANEXA 48

Nr. cadastral	Suprafata masurata	Adresa imobilului
77424	298 mp	mun. Husi, Calea Zona Dric 2, jud. Vaslui

Cartea Funciara nr.		UAT	HUSI

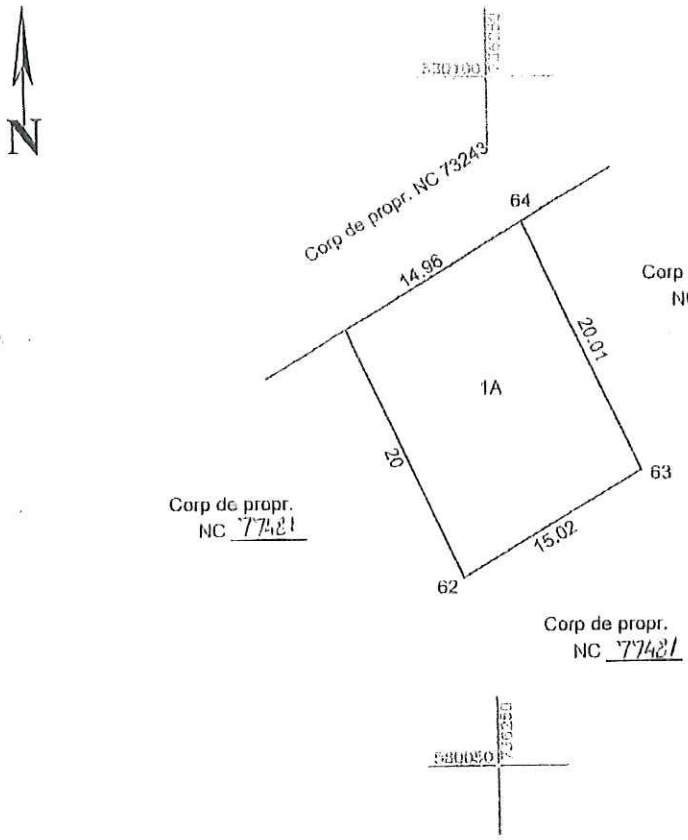

ROMÂNIA JUDEȚUL VASLUI MUNICIPIUL HUȘI CONSILIUL LOCAL

Secretarul Municipiului Huși, Monica Dumitrașcu

Președinte de ședință, Georgel Dumitrel

A. Date referitoare la teren

Nr. parcela	Categoria de folosinta	Suprafata (mp)	Mentiuni
1	A	298	(LOT 201 DRIC 2)
Total		298	

B. Date referitoare la constructii

Cod constr.	Destinatia	Suprafata construita la sol (mp)	Mentiuni
Total			

Suprafata totala masurata a imobilului = 298 mp

Suprafata din act = mp

Executant: ing. Mihaiela Todeila	Inspector:
Confirm executarea masuratorilor la teren, corectitudinea intocmirii documentatiei cadastrale si corespondenta acesteia cu realitatea din teren	Confirm introducerea imobilului in baza de date integrata si si atribuirea numarului cadastral
Data: 12.11.2018	Data: 28. DEC. 2018

ANEXA 4

ROMÂNIA
JUDEȚUL VASLUI
CONSILIUL LOCAL AL MUNICIPIULUI HUȘI

Secretarul Municipiului Huși,
Monica Dumitrașcu

Președinte de ședință,
Georgel Dumitrel

PLAN DE AMPLASAMENT SI DELIMITARE A IMOBILULUI

Scara 1: 2000

Nr. cadastral	Suprafata masurata a imobilului [mp]	Adresa imobilului
77480	11885	mun. Husi, Calea Zona Dric 2, jud. Vaslui

Cartea Funciara nr.		UAT	HUSI

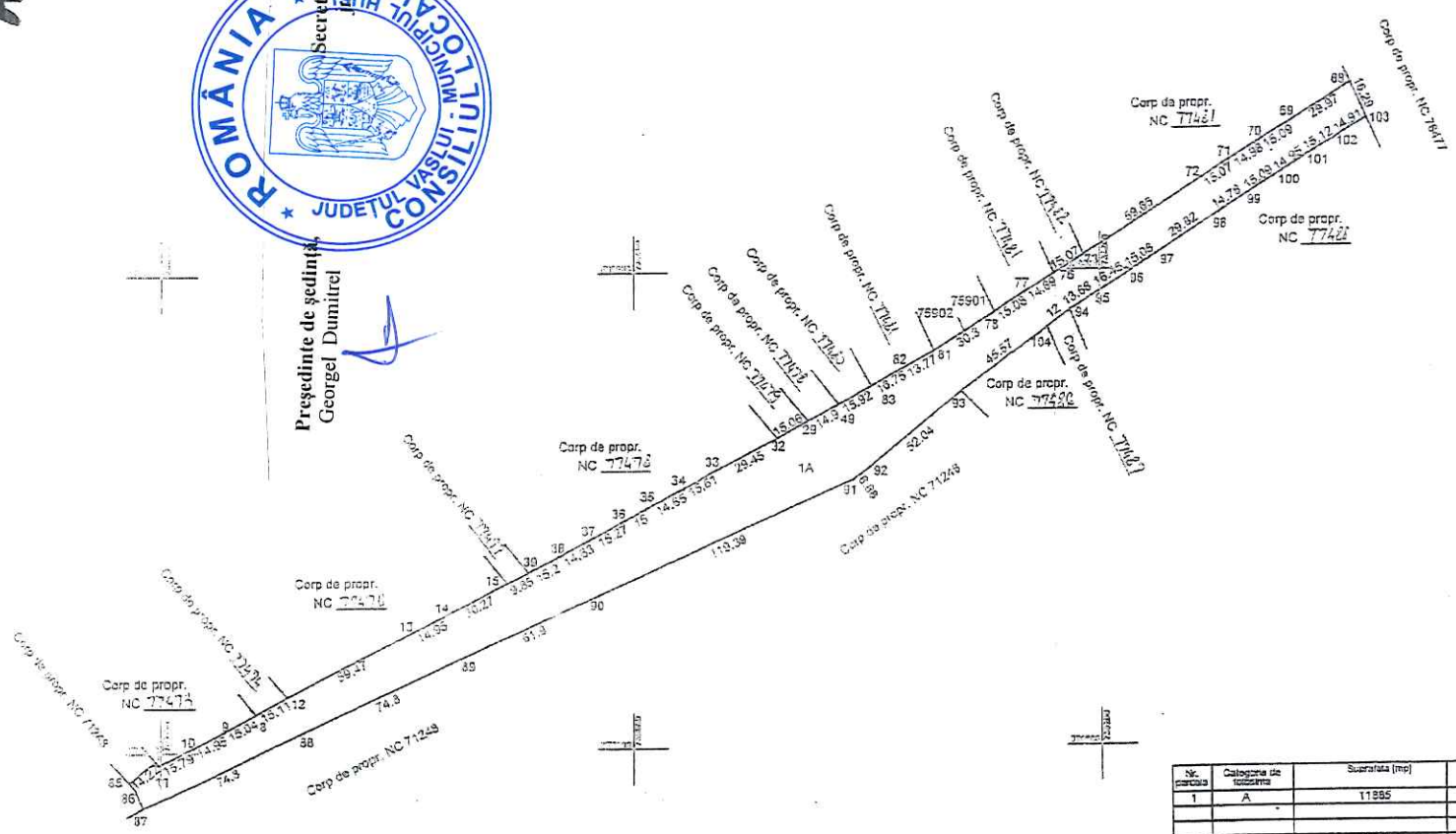
Corp de propr. NC 77481
Corp de propr. NC 77481
Corp de propr. NC 77481

PLAN DE AMPLASAMENT SI DELIMITARE A IMOBILULUI

Scara 1: 1000

ANEXA 50

Nr. cadastral	Suprafata masurata	Adresa imobilului
77486	1740 mp	mun. Husi, Calea Zona Dric 2, jud. Vaslui

Cartea Funciara nr.		UAT	HUSI

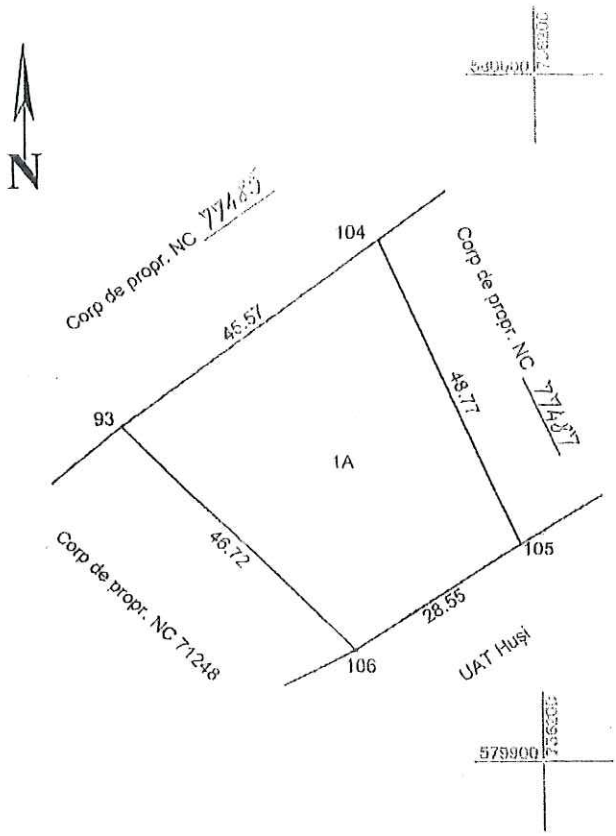

Secretarul Municipiului Huși,
jr.Monica Dumitrașcu

ROMÂNIA
MUNICIPIUL HUȘI
JUDEȚUL VASLUI
CONSILIUL LOCAL

Președinte de ședință,
Georgel Durnitrel

A. Date referitoare la teren

Nr. parcela	Categoria de folosinta	Suprafata [mp]	Mentiuni
1	A	1740	
Total		1740	

B. Date referitoare la constructii

Cod constr.	Destinatia	Suprafata construita la sol [mp]	Mentiuni
Total			

Suprafata totala masurata a imobilului = 1740 mp

Suprafata din act = mp

Executant: ing. Mihaiela Todeila

Confirm executarea masuratorilor la teren, corectitudinea intocmirii documentatiei cadastrale si corespondenta acesteia cu realitatea din teren

Data: 12.11.2018

Inspector:

Confirm introducerea imobilului in baza de date integrata si si atribuirea numarului cadastral

Data: 28. DEC. 2018

PLAN DE AMPLASAMENT SI DELIMITARE A IMOBILULUI

Scara 1: 1000

ANEXA 5d

Nr. cadastral	Suprafata masurata	Adresa imobilului
77487	1762 mp	mun. Husi, Calea Zona Dric 2, jud. Vaslui

Cartea Funciara nr.		UAT	HUSI

Preşedinte de şedinţă,
Georgel Dumitrel

Secretarul Municipiului Huşi,
jr.Monica Dumitraşcu

ROMÂNIA JUDEȚUL VASLUI - MUNICIPIUL HUȘI CONSILIUL LOCAL



A. Date referitoare la teren

Nr. parcela	Categoria de folosinta	Suprafata [mp]	Mentiuni
1	A	1762	
Total		1762	

B. Date referitoare la constructii

Cod constr.	Destinatia	Suprafata construita la sol [mp]	Mentiuni
Total			

Suprafata totala masurata a imobilului = 1762 mp

Suprafata din act = mp

Executant: ing. Mihaiela Todeila	Inspectorat OCPI Vaslui
Confirm executarea masuratorilor la teren, corectitudinea intocmirii documentatiei cadastrale si corespondenta acesteia cu realitatea din teren	Confirm introducerea imobilului in baza de date integrata si si atribuirea numarului cadastral
Data: 12.11.2018	Data: 28. DEC. 2018

PLAN DE AMPLASAMENT SI DELIMITARE A IMOBILULUI

Scara 1: 1000

ANEXA 78

Nr. cadastral	Suprafata masurata	Adresa imobilului
77428	5712 mp	mun. Husi, Calea Zona Dric 2, jud. Vaslui

Cartea Funciara nr.		UAT	HUSI



Preşedinte de şedinţă,
Georgel Dumitrel

Secretarul Municipiului Huşi,
jr.Monica Dumitraşcu

ROMÂNIA
PREFECTUL VASLUI - MUNICIPIUL HUŞI
CONSILIUL LOCAL

A. Date referitoare la teren

Nr. parcela	Categoria de folosinta	Suprafata [mp]	Mentiuni
1	A	5712	
Total		5712	

B. Date referitoare la constructii

Cod constr.	Destinatia	Suprafata construita la sol [mp]	Mentiuni
Total			

Suprafata totala masurata a imobilului = 5712 mp

Suprafata din act = mp

Executant: Ing. Mihaela Todeila	Inspector:
Confirm executarea masuratorilor la teren, corectitudinea intocmirii documentatiei cadastrale si corespondenta acesteia cu realitatea din teren	Confirm introducerea imobilului in baza de date integrata si si atribuirea numarului cadastral
Data: 12.11.2018	Data: 20 DEC 2018