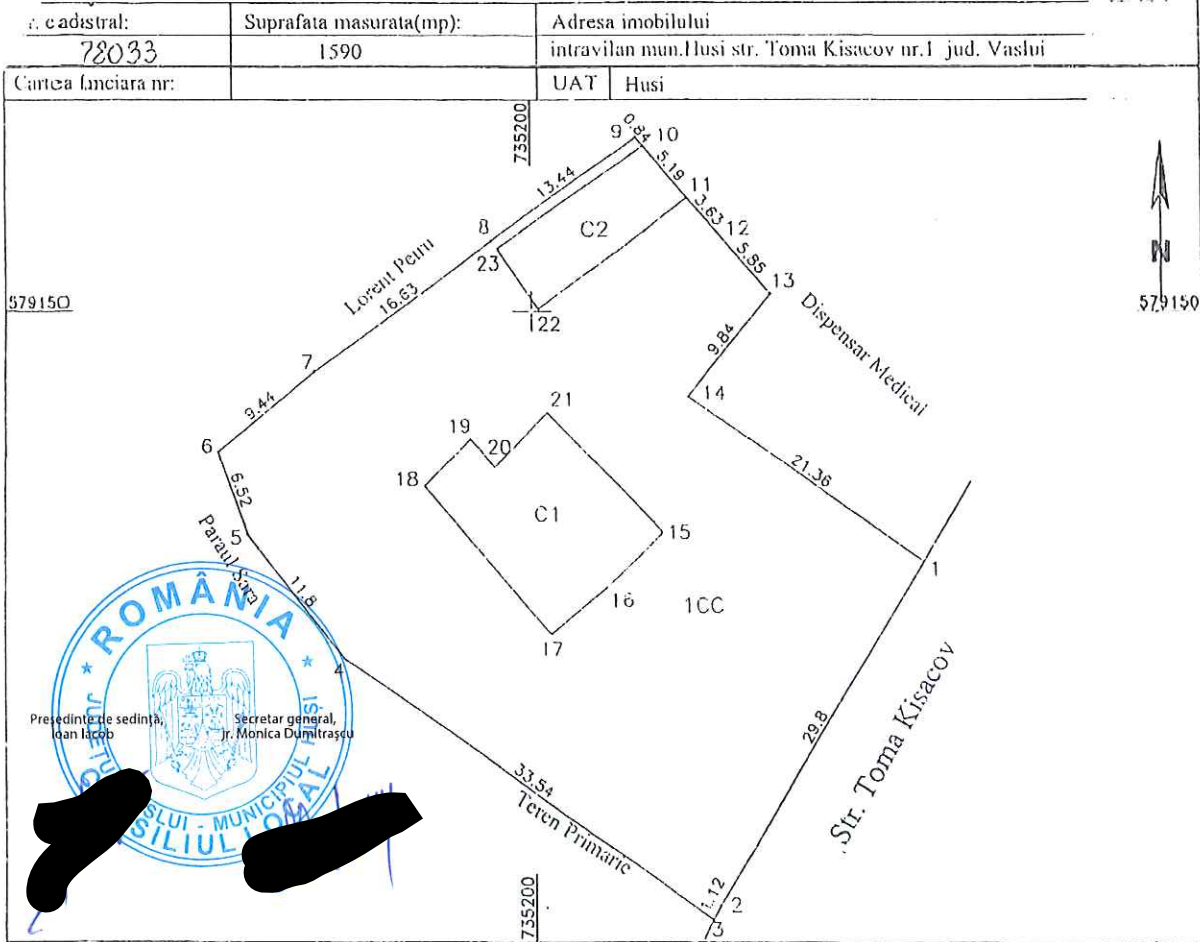


Plan de amplasament si delimitare a bunului imobil
Scara 1:500



A. DATE REFERITOARE LA TEREN

Nr. parcela	Categorie de folosinta	Suprafata (mp)	Valoare impozitare (lei)	Mentuni
1	CC	1590		Teren imprejmuat cu gard din lemn si sarma
Total		1590		

B. DATE REFERITOARE LA CONSTRUCȚII

Cod	Destinatia	Suprafata construita la sol (mp)	Mentuni
C1	CAS	148	Constructie fara acte
C2	CA	73	Constructie fara acte
Total		221	

Suprafata totala a imobilului: 1590(mp)

Suprafata din act: 1590(mp)

Executat: Cosnita Catalin Neculai

Confirm executarea masuratorilor la teren, corectitudinea intoemirii documentatiilor cadastrale si corespondenta acestuia cu realitatea din teren

Semnatura si stampila

Inspector

Confirma introducerea imobilului in baza de date integrata si atribuirea numarului cadastral

Semnatura si parafa

Data: 20. FEB. 2020

Plan de amplasament si delimitare a bunului imobil
Scara 1:500

Nr. cadastral:	Suprafata masurata(mp):	Adresa imobilului	
78063	1370	intravilan mun.Husi str. Toma Kisacov nr.1 jud. Vaslui	
Cartea funciara nr:	78063	UAT	Husi

579150
579150


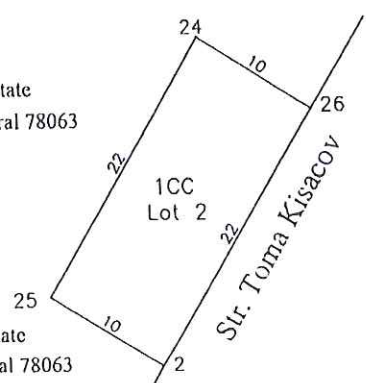

Președinte de sedință, Ioan Iacob
Secretar general, Ir. Monica Dumitrascu

A. DATE REFERITOARE LA TEREN				
Nr. parcela	Categorie de folosinta	Suprafata (mp)	Valoare impozitare (lei)	Mentiuни
1	CC	1370		Teren imprejmuit cu gard din lemn si sarma
Total		1590		

B. DATE REFERITOARE LA CONSTRUCTII			
Cod	Destinatia	Suprafata construita la sol (mp)	Mentiuни
C1	CAS	148	Constructie fara acte
C2	CA	73	Constructie fara acte
Total		221	

Suprafata totala a imobilului: 1370(mp)

<p>Executat: Cosnita Catalin Neculai</p> <p>Confirm executarea masuratorilor la teren, corectitudinea intocmirii documentatiilor cadastrale si corespondenta acestuia cu realitatea din teren</p> <p style="text-align: center;">Semnatura si stampila</p>	<p style="text-align: center;">Inspector</p> <p>Confirma introducerea imobilului in baza de date integrata si atribuirea numarului cadastral</p> <p style="text-align: center;">Semnatura si parafa</p> <p style="text-align: center;">Data.....</p>
--	--

Plan de amplasament si delimitare a bunului imobil Scara 1:500				
Nr. cadastral:	Suprafata masurata(mp):	Adresa imobilului		
78064	220	intravilan mun.Husi str. Toma Kisacov nr.1 jud. Vaslui		
Cartea funciara nr:	78064	UAT	Husi	
<div style="display: flex; justify-content: space-between; align-items: center;"> 579150 + 579150 </div> <div style="display: flex; justify-content: space-between; align-items: center; margin-top: 20px;"> <div style="width: 30%;"> <p>Președinte de sedință, Ioan Iacob</p> <p>Secretar general, Jr. Monica Dumitrașcu</p>  </div> <div style="width: 60%; text-align: center;"> <p>Corp de proprietate cu nr. cadastral 78063</p>  <p>Corp de proprietate cu nr. cadastral 78063</p> <p>Corp de proprietate cu nr. cadastral 78063</p> </div> <div style="width: 10%; text-align: right;">  <p>N</p> </div> </div>				
A. DATE REFERITOARE LA TEREN				
Nr. parcela	Categorie de folosinta	Suprafata (mp)	Valoare impozitare (lei)	Mentiuni
1	CC	220		Teren neimprejmuit
Total		220		
B. DATE REFERITOARE LA CONSTRUCTII				
Cod	Destinatia	Suprafata construita la sol (mp)	Mentiuni	
Total				
Suprafata totala a imobilului: 220(mp)				
Executat: Cosnita Catalin Neculai Confirm executarea masuratorilor la teren, corectitudinea intocmirii documentatilor cadastrale si corespondenta acestuia cu realitatea din teren Semnatura si stampila			Inspector Confirma introducerea imobilului in baza de date integrata si atribuirea numarului cadastral Semnatura si parafa Data.....	