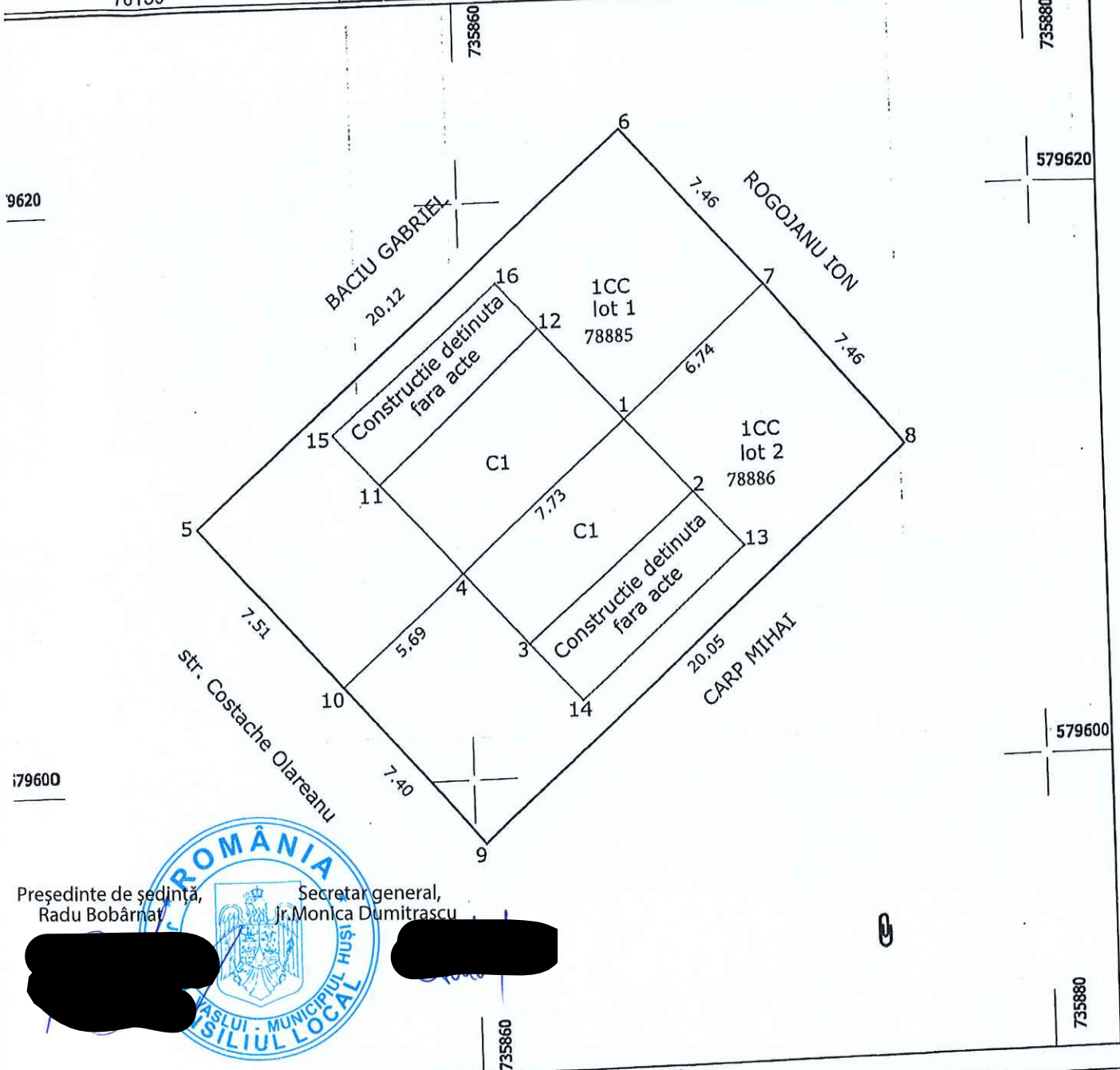


**Plan de amplasament si delimitare a imobilului
cu propunere de DEZMEMBRARE
Scara 1:200**

ANEXA 1

Nr.cadastral	Suprafata masurata a imobilului (mp)	Adresa imobilului
76159	300	Intravilan Husi, UAT Husi, STR COSTACHE OLAREANU, nr. 41, judet VASLUI
Nr. carte funciara	Unitatea Administrativ Teritoriala (UAT)	
76159	Husi	



Președinte de ședință,
Radu Bobârnaș

Secretar general,
Jr. Monica Dumitrascu



DEZMEMBRARE imobil

Situatia actuala – inainte de DEZMEMBRARE				Situatia viitoare – dupa DEZMEMBRARE			
Nr. cadastral	Suprafata (mp)	Categoria de folosinta	Descrierea imobilului	Nr. cadastral	Suprafata (mp)	Categoria de folosinta	Descrierea imobilului
76159	300	CC		78885	151	CC	Lotul 1
				78886	149	CC	Lotul 2
Total	300	-	-	-	300	-	-

Executant: SC SOVADLEX SRL
 Confirma executarea masuratorilor la teren si a rezultatelor intocmirii mentalei cadastrale si corespondenta acestora cu realitatea din teren.
 SOVA
 Digitally signed by SOVA

Inspector
 Confirma introducerea imobilului in baza de date si atribuirea numarului cadastral.
 Petrica Catalin
 Digitally signed by Petrica-Catalin

Plan de amplasament si delimitare a imobilului
Scara 1:200

ANEXA 2

Nr.cadastral	Suprafata masurata a imobilului (mp)	Adresa imobilului
8885	151	Intravilan Husi, UAT Husi, STR COSTACHE OLAREANU, nr. 41, judet VASLUI
Nr. carte funciara		Unitatea Administrativ Teritoriala (UAT)
8885		Husi



A. Date referitoare la teren

Nr. parcela	Categorie de folosinta	Suprafata (mp)	Mentuni
1	CC	151	Lot nr. 1.
TOTAL		151	

B. Date referitoare la constructii

Cod constr.	Destinatia	Suprafata construita la sol (mp)	Mentuni
*C1	CL	33	LOCUINTA FARA ACTE
TOTAL		33	

*Nota: Constructia C1 este detinuta fara acte.
Suprafata totala masurata a imobilului = 151 mp

Executant SC SOVCADEX SRL
(nume, prenume)
SOVA Digitally signed
by SOVA IULIAN
Date: 2020.12.15
Confirm executarea măsurărilor la teren, corectitudinea informațiilor documentației cadastrale și corespondența acestora cu realitatea din teren.

Inspector
Confirm introducerea imobilului in baza de date si atribuirea numarului cadastral.
Semnatura si parafa
Digitally signed by

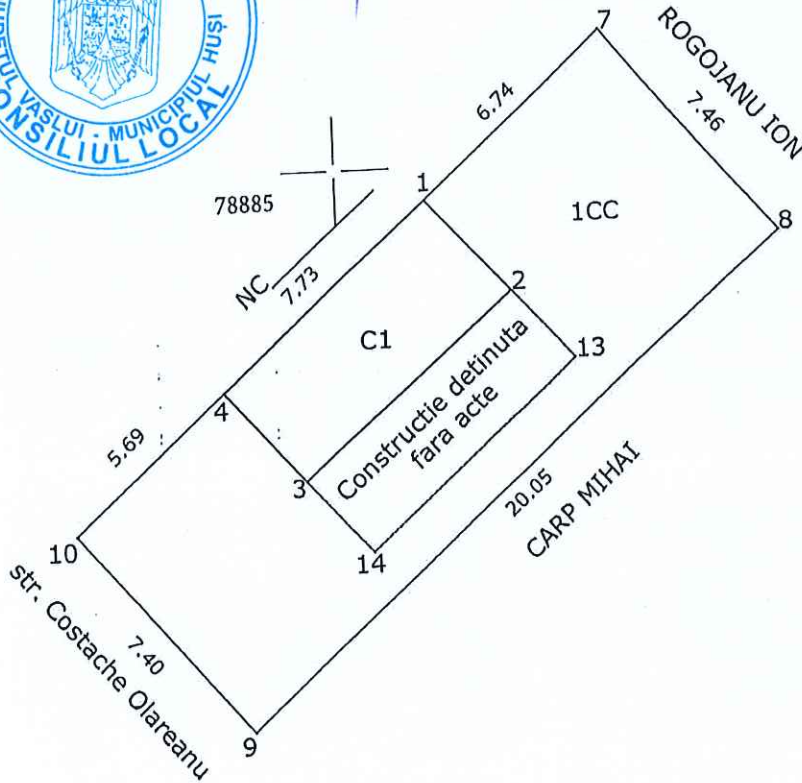

Plan de amplasament si delimitare a imobilului
Scara 1:200

ANEXA 3

nr.cadastral	Suprafata masurata a imobilului (mp)	Adresa imobilului
386	149	Intravilan Husi, UAT Husi, STR COSTACHE OLAREANU, nr. 41, Judet VASLUI
Nr. carte funciara		Unitatea Administrativ Teritoriala (UAT)
386		Husi

Președinte de ședință,
Radu Bobârnat

Secretar general,
jr. Monica Dumitrașcu



A. Date referitoare la teren

Nr. parcela	Categorie de folosinta	Suprafata (mp)	Mentuni
1	CC	149	Lot nr. 2.
TOTAL		149	

B. Date referitoare la constructii

Cod constr.	Destinatia	Suprafata construita la sol (mp)	Mentuni
*C1	CL	27	LOCUINTA FARA ACTE
TOTAL		60	*Nota: Constructiile sunt detinute fara acte. *Nota: Constructia C1 este detinuta fara acte.C1

Suprafata totala masurata a imobilului = 149 mp

Executant SC SOVCA/LEX SRL
(nume, menune)

SOVA
Digitally signed
by SOVA IULIAN
Date: 2020.12.15

Confirm executarea măsurărilor la teren, corectitudinea întregii documentații cadastrale și corespunderea acesteia cu realitatea din teren.

Inspector

Confirm introducerea imobilului in baza de date si atribuirea numarului cadastral.

Semnatura si parafa

Digitally signed by