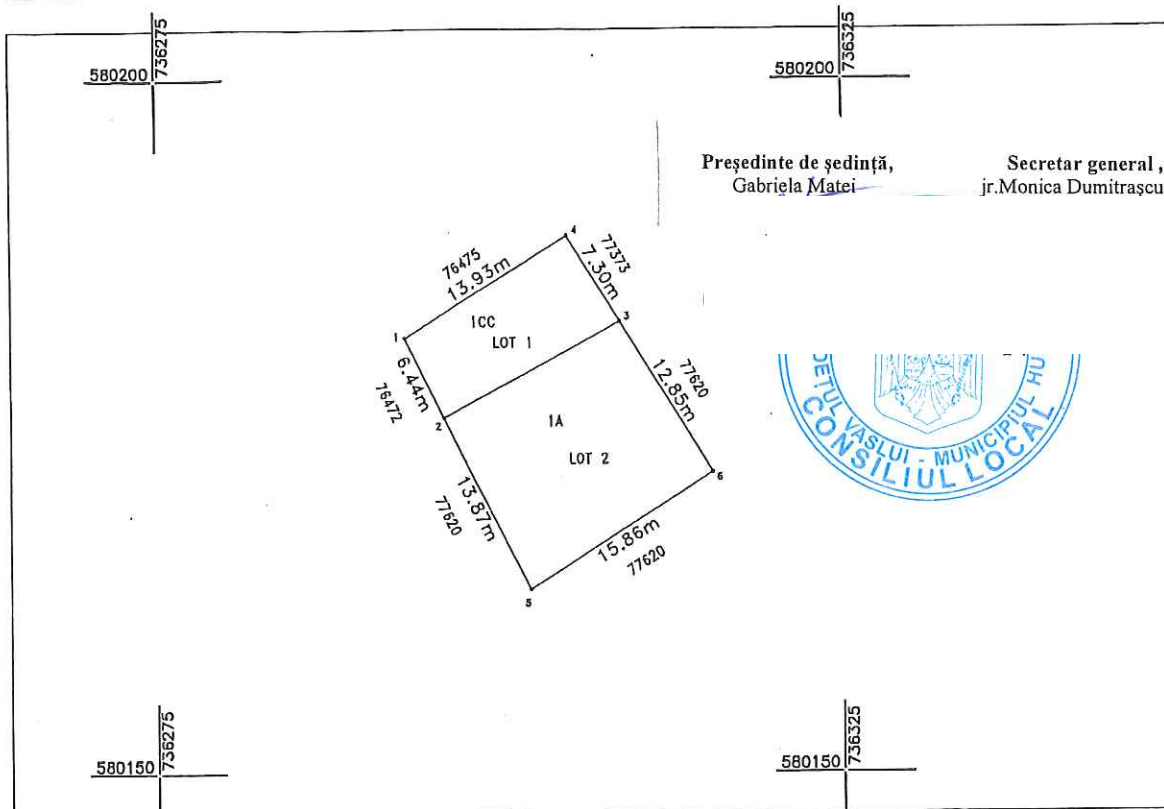


## PLAN DE AMPLASAMENT SI DELIMITARE A IMOBILULUI CU PROPUNERE DE ALIPIRE

Scara 1 : 500



Nr. cadastral	Suprafata masurata a Imobilului (mp)	Adresa Imobilului
76470	98	Intrav. mun. Husi, jud. Vaslui
76479	203	Intrav. mun. Husi, Calea Zona Dric 2, jud. Vaslui
Nr. Cartea Funciara		Unitatea Administrativ Teritoriala (UAT)
76470		Husi
76479		



Președinte de ședință,  
Gabriela Matei

Secretar general,  
jr. Monica Dumitrașcu

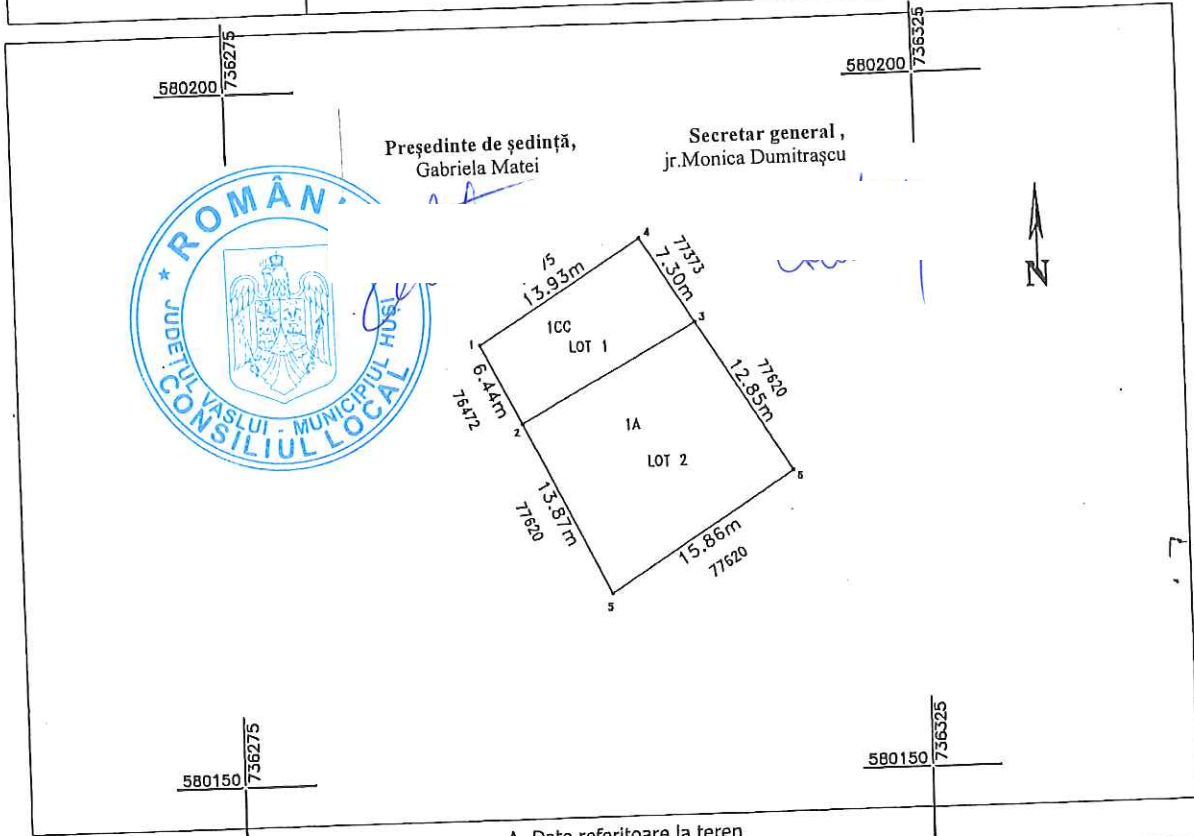


Situatia actuala ( inainte de alipire )				Situatia viitoare ( dupa alipire )			
Nr. cad.	Suprafata (mp)	Categorie de folosinta	Descrierea imobilului	Nr. cad.	Suprafata (mp)	Categorie de folosinta	Descrierea imobilului
76470	98	1CC	Teren Intravilan nelmprejmuit LOT 1	77892	98	1CC	Teren Intravilan nelmprejmuit
76479	203	1A	Teren Intravilan nelmprejmuit LOT 2		203	2A	
TOTAL	301	-	-	-	301	-	-
Executant: Ing. OTAT Sergiu Confirm executarea masuratorilor la teren, corectitudinea Intocmirii documentatiei cadastrale si corespondenta acestora cu realitatea din teren Semnatura si stampila:  AT SERGIU Data - septembrie 2019				Inspector Confirm Introducerea Imobilului in baza de date integrata atribuirea numarului cadastral Semnatura si parafa:  Inginer Daniel Prunila Inspector cadastru Stampila BCPI Data.....			

28 OCT 2019  
 OFICIUL LOCAL DE CADASTRU  
 JUDEȚUL VASLUI  
 BIROURA DE CADASTRU  
 SI PUBLICITATE MOBILIARA  
 MUNICIPIUL HUSI  
 JUDEȚUL VASLUI

## PLAN DE AMPLASAMENT SI DELIMITARE A IMOBILULUI Scara 1 : 500

Nr. cadastral	Suprafata masurata a imobilului (mp)	Adresa imobilului
77892	301 mp	Intrav. mun. Husi, jud. Vaslui intrav. mun. Husi, Calea Zona Dric 2, jud. Vaslui
Nr. Cartea Funciara	Unitatea Administrativ Teritoriala (UAT)	
	Husi	



### A. Date referitoare la teren

Nr. parcela	Categorie de folosinta	Suprafata (mp)	Mentuni
1	CC	98	Teren intravilan neprejmuit
2	A	203	
Total		301	

### B. Date referitoare la constructii

Cod	Destinatia	Suprafata construita la sol (mp)	Mentuni
Total			

Suprafata totala masurata a imobilului = 301 mp  
Suprafata din act = 301 mp

<p>Executant ING. OTAT Sergiu</p> <p>Confirm executarea masuratorilor la teren, corectitudinea Intocmirii documentatiei cadastrale si corespondenta acestora cu realitatea din teren</p> <p>CERTIFICAT DE AUTORIZARE Seria RO-VS-F Semnatura si stampila OTAT SERGIU Data - septembrie 2019</p>	<p>Inspector</p> <p>Confirm introducerea imobilului in baza de date a Intregirii atribulrea numarului cadastral</p> <p>Semnatura si parafa</p> <p>Data.....</p> <p>OFICIUL DE CADASTRU SI PUBLICITATE IMOBILIARA VASLUI</p> <p>Inginer Daniel Prunila Inspector cadastru</p> <p>Stampila BCPI</p>
---	---