

# PLAN DE AMPLASAMENT SI DELIMITARE A IMOBILULUI

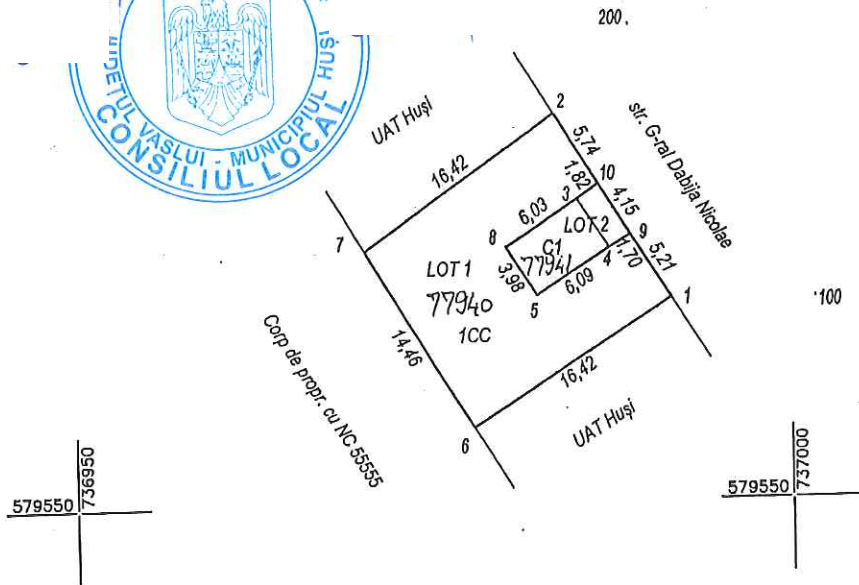
Scara 1: 500

ANEXA 1

Nr. cadastral	Suprafata masurata	Adresa imobilului	
77289	243 mp	mun. Husi, str. General Dabija Nicolae, nr. 1C, Jud. Vaslui	
Cartea Funciara nr.	77289	UAT	HUSI

Președinte de ședință,  
Gabriela Matei

Secretar general,  
jr. Monița Dumitrașcu



Situatia actuala (inainte de dezlipire)				Situatia viitoare (dupa dezlipire)			
Nr. cadastral	Suprafata [mp]	Categoria de folosinta	Descrierea imobilului	Nr. cadastral	Suprafata [mp]	Categoria de folosinta	Descrierea imobilului
	243	CC		77940	211	CC	LOT 1
				77941	32	CC	LOT 2
Total					243		

**CERTIFICAT DE AUTORIZARE**

Executant: Ing. Mihaela Todeila

**TODEILA MIHAELA**

Confirmarea executării măsurătorilor la teren, corectitudinea întocmirii documentelor cadastrale și corespondența acestora cu realitatea din teren

Data: 03.12.2019

Inspector:

**INGINER MIHAELA TODEILA**

consilier

Confirm introducerea imobilului în baza de date integrată și atribuirea numărului cadastral

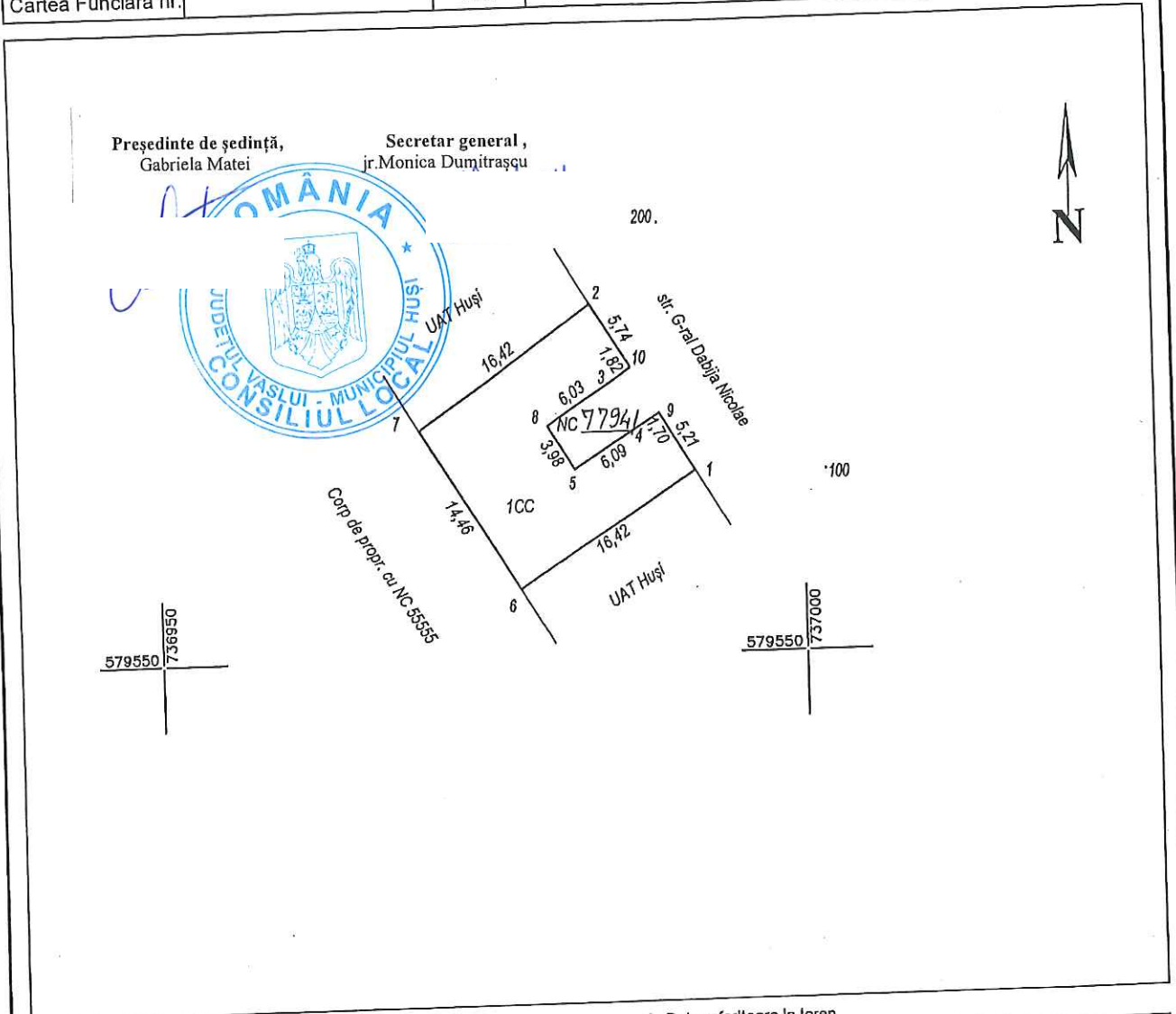
Data: 12. DEC. 2019

# PLAN DE AMPLASAMENT SI DELIMITARE A IMOBILULUI

Scara 1: 500

**ANEXA 2**

Nr. cadastral	Suprafata masurata	Adresa imobilului
77940	211 mp	mun. Husi, str. G-ral Dabija Neculai, nr. 1C, jud. Vaslui
Cartea Funciara nr.	UAT	HUSI



**A. Date referitoare la teren**

Nr. parcela	Categoria de folosinta	Suprafata [mp]	Mentuni
1	CC	211	
Total		211	

**B. Date referitoare la constructii**

Cod constr.	Destinatia	Suprafata construita la sol [mp]	Mentuni

**CERTIFICAT DE AUTORIZARE**  
Seria RO-VS-F Nr. 0010

**CERTIFICAT DE AUTORIZARE**  
Seria RO-B J Nr. 1241

Executant: **ING. MIHAELA TODEA**  
**S.C. ACVILA S.R.L.**  
CLASA III

Confirm executarea măsurătorilor la teren, corectitudinea întregii documentații cadastrale și corespondența acesteia cu realitatea din teren

Data: 03.12.2019

Inspector de CADASTRU și PUBLICITATE IMOBILIARĂ VASLUI  
**INGINER MIHAELA PLOTIANU**  
consilier

Confirm introducerea imobilului în baza de date integrată și atribuirea numărului cadastral

Data: 12. DEC. 2019


# PLAN DE AMPLASAMENT SI DELIMITARE A IMOBILULUI

Scara 1: 500

**ANEXA-3**

Nr. cadastral	Suprafata masurata	Adresa imobilului
77941	32 mp	mun. Husi, str. G-ral Dabija Neculai, nr. 1C, jud. Vaslui

Cartea Funciara nr.	UAT	HUSI
---------------------	-----	------



### A. Date referitoare la teren

Nr. parcela	Categoria de folosinta	Suprafata [mp]	Mentuni
1	CC	32	
Total		32	

### B. Date referitoare la constructii

Cod constr.	Destinatia	Suprafata construita la sol [mp]	Mentuni
C1	CA	24	Construcție fără acle

**CERTIFICAT DE AUTORIZARE**  
 Seria PO-VS-F Nr. 0010  
 Executant: Mihaiela Todella  
 S.C. ACOVILA S.R.L.  
 Confirma executarea măsurătorilor la teren, corectitudinea întocmirii documentației cadastrale și corespondența acesteia cu realitatea din teren

Inspector:  
**OFICIUL DE CADASTRU ȘI PUBLICITATE IMOBILIARĂ VASLUI**  
 Inginer Mihaela Pletoianu  
 Confirma introducerea în baza de date integrată și atribuirea numărului cadastral  
 Data: 12. DEC. 2019

Data: 03.12.2019