

**Plan de amplasament si delimitare a imobilului  
cu propunere de DEZMEMBRARE  
Scara 1:500**

**ANEXA 1**

Stral	Suprafata masurata a imobilului (mp)	Adresa imobilului
77134	943	Intravilan Husi, UAT Husi, STR Dr. Hortolomei Nicolae, nr. 10, judet VASLUI
Nr. carte funciara	Unitatea Administrativ Teritoriala (UAT)	
	Husi	

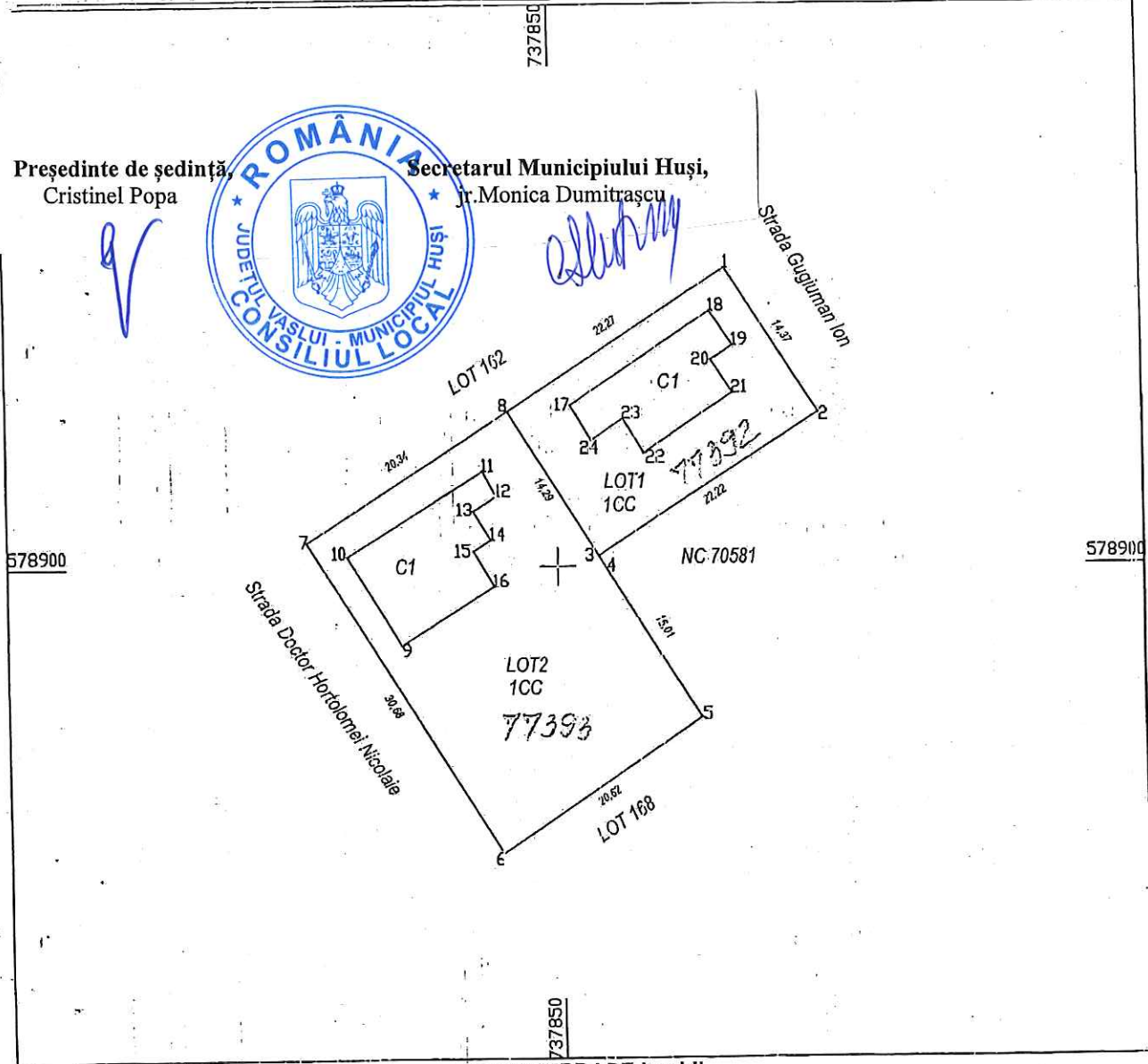
Președinte de ședință,  
Cristinel Popa

*[Signature]*



Secretarul Municipiului Husi,  
jr. Monica Dumitrașcu

*[Signature]*



**DEZMEMBRARE imobil**

Situatia actuala – inainte de DEZMEMBRARE				Situatia viitoare – dupa DEZMEMBRARE			
Nr. cadastral	Suprafata (mp)	Categoria de folosinta	Descrierea imobilului	Nr. cadastral	Suprafata (mp)	Categoria de folosinta	Descrierea imobilului
77134	943	CC		77392	319	CC	Lotul 1
				77393	624	CC	Lotul 2
<b>Total</b>	<b>943</b>				<b>943</b>		

Executant Soya Iulian  
(nume, prenume)

Confirm executarea masuratorilor la teren, corectitudinea intocmirii  
mentarii cadastrale si corespondenta acestora cu realitatea din teren.

Semnatura si stampila

Inspector

Confirm introducerea imobilului in baza de date si atribuirea numarului  
cadastral.

Semnatura si parafa


Data

SECRETUL SI PUBLICITATEA IMOBILIARA

Plan de amplasament si delimitare a imobilului  
Scara 1:500

**ANEXA 2**

Nr. cadastral <b>77342</b>	Suprafata masurata a imobilului (mp) 319	Adresa imobilului Intravilan Husi, UAT Husi, STR. Dr. Hortolomei Nicolae, nr. 10, judet VASLUI
Nr. carte funciara		Unitatea Administrativ Teritoriala (UAT) Husi



Președinte de ședință,  
Cristinel Popa

Secretarul Municipiului Husi,  
jr. Monica Dumitrașcu



**A. Date referitoare la teren**

Nr. parcela	Categorie de folosinta	Suprafata (mp)	Mentuni
1	CC	319	Lot nr. 1.
<b>TOTAL</b>		<b>319</b>	

**B. Date referitoare la constructii**

Cod constr.	Destinatia	Suprafata construita la sol (mp)	Mentuni
*C1	CL	96	Constructie de locuit cu regim P- Fara acte
<b>TOTAL</b>		<b>96</b>	*Nota: Constructia C1 este detinuta fara acte.

Suprafata totala masurata a imobilului = 319 mp  
Suprafata din act = 0 mp


Executant Sova Iulian  
(nume, prenume)  
Confirm executarea masuratorilor la teren, corectitudinea intocmirii documentatiei cadastrale si corespondenta acestela cu real tatea din teren.

Inspector  
Confirm introducerea imobilului in baza de date si atribuirea numarului cadastral si publicarea numarului  
Semnatura si parafa inspector cadastral  
Daniel Prunțea

**Plan de amplasament si delimitare a imobilului**  
**Scara 1:500**

**ANEXA 3**

Nr.cadastral <b>77393</b>	Suprafata masurata a imobilului (mp) 624	Adresa imobilului Intravilan Husi, UAT Husi, STR Dr. Hortolomei Nicolae, nr. 10, judet VASLUI
Nr. carte funciara		Unitatea Administrativ Teritoriala (UAT) Husi



Președinte de sedință,  
Cristinel Popa

Secretarul Municipiului Husi,  
jr. Monica Dumitrașcu

**A. Date referitoare la teren**

Nr. parcela	Categorie de folosinta	Suprafata (mp)	Mentuni
1	CC	624	Lot nr. 2.
<b>TOTAL</b>		<b>624</b>	

**B. Date referitoare la constructii**

Cod constr.	Destinatia	Suprafata construita la sol (mp)	Mentuni
C1	CL	80	Constructie de locuit, cu regim P+M
<b>TOTAL</b>		<b>176</b>	*Nota: Constructiile sunt detinute fara acte.

Suprafata totala masurata a imobilului = 624 mp  
 Suprafata din act = 0 mp

Executant Sova Iulian  
 (nume, prenume)  
 Confirm executarea masuratorilor la teren, corectitudinea intocmirii documentatiei cadastrale si corespundenta acesteia cu realitatea din teren.

Inspector  
 Confirm introducerea imobilului in baza de date cadastrale in baza de date si atribuirea numarului cadastral.

Publicitate Imobiliara