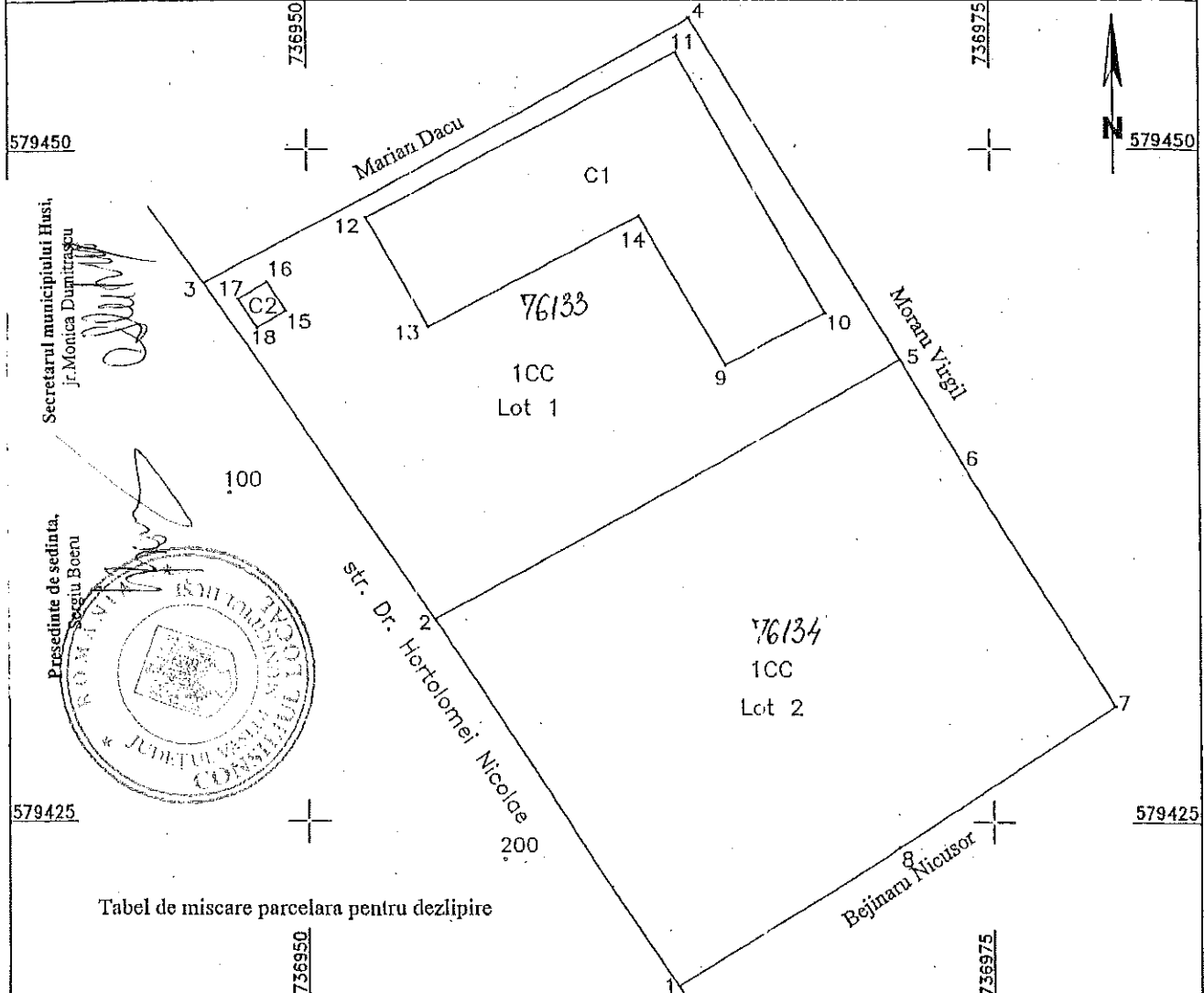


Plan de amplasament si delimitare a imobilului  
cu propunerea de dezlipire  
Scara 1:250

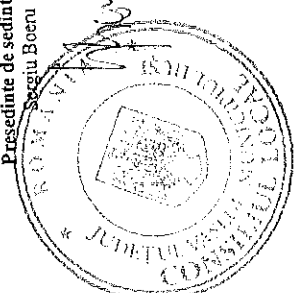
Nr. cadastral:	Suprafata masurata	Adresa imobilului :
75972	600	intravilan mun. Husi str. Doctor Hortolomei Nicolae nr.2, jud. Vaslui

Cartea Funciara nr.	75972	UAT	Husi
---------------------	-------	-----	------



Secretarul municipiului Husi,  
jr. Monica Dumitrescu


Presedinte de sedinta,  
Secreii Boeru



Tabel de miscare parcelara pentru dezlipire

Situatia actuala (inainte de dezlipire)				Situatia viitoare (dupa dezlipire)			
Nr. Cad.	Suprafata (mp)	Categoria de folosinta	Descrierea imobilului	Nr. Cad.	Suprafata (mp)	Categoria de folosinta	Descrierea imobilului
75972	600	CC	Teren intravilan	76133	300	CC	Lot 1
				76134	300	CC	Lot 2
Total	600			Total	600		

Executat: Cosnita Catalin  
Confirm executarea masuratorilor la teren  
corectitudinea intocmirii documentatiilor cadastrale si  
corespondenta acestiua cu realitatea din teren  
Semnatura si stampila  
Data 03.2017



Inspector  
Confirma introducerea imobilului in baza de date integrata si  
publicarea in publicatia oficiala a cadastrului si publicitatea  
OFICIUL DE CADASTRU SI PUBLICITATE IMOBILIARA VASLUI  
Inginer Mihaela  
Semnatura si parafa  
Data.....1.1. APR. 2017  
Stampila BCPI

